Kde žít

REPORT OBCE

OBEC · OKRES KLADNO · STŘEDOČESKÝ KRAJ

Velké Přítočno

Život ve Velkém Přítočnu v číslech, grafech a srovnání s okolím

INDEX MÍSTA K ŽIVOTU

92 / 100

497. místo z 6 254 obcí
102. místo v kraji
lepší než 92 % obcí Česka

OBYVATEL	PRŮMĚRNÝ VĚK	ROZLOHA	NADMOŘSKÁ VÝŠKA
1 117	42,2 let	2,4 km²	391 m

www.kdezit.cz

Informativní přehled z veřejných dat. Nejde o znalecký posudek, odhad ceny nemovitosti ani odborné poradenství. Správnost a úplnost údajů nezaručujeme.

PŘEHLED

Velké Přítočno v kostce

Velké Přítočno je obec v okrese Kladno (Středočeský kraj) v nadmořské výšce 391 m. V roce 2025 tu bydlelo 1 117 obyvatel, o 14 % více než před deseti lety. Průměrný věk obyvatel je 42,2 roku, tedy o 1,1 roku méně než průměr Česka. S indexem 92 bodů ze 100 předčí 92 % českých obcí. Nejlépe vychází oblast poloha a dostupnost, nejhůře hospodaření obce.

INDEX MÍSTA K ŽIVOTU

92 / 100

497. z 6 254 obcí · 102. v kraji

Dostupnost bydlení	8
Rozvoj obce	78
Práce a příjmy	92
Bezpečnost	23
Rizika prostředí	82
Zdraví	89
Vzdělání	92
Služby a vybavenost	74
Volný čas a kultura	9
Veřejná doprava	96
Poloha a dostupnost	100
Příroda a ovzduší	18
Hospodaření obce	4
Obyvatelé a komunita	63

Body = lepší než daný podíl obcí Česka. Metodika: www.kdezit.cz/metodika

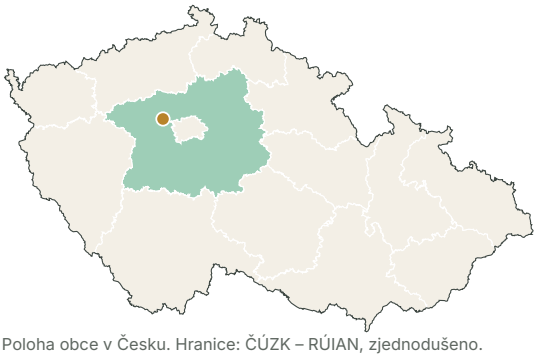

Poloha obce v Česku. Hranice: ČÚZK – RÚIAN, zjednodušeno.

Foto: Hidalgo944, CC BY-SA 3.0, Wikimedia Commons

OBLAST INDEXU

Obyvatelé a komunita

Kdo tu žije a zajímá se o dění v obci?

63
skóre oblasti

UKAZATEL	HODNOTA	OKRES	ČESKO	MEZI OBCEMI
Počet obyvatel 2025	**1 117**	–	–	–
Průměrný věk 2025	**42,2 roku**	42,8 roku	43,3 roku	**lepší než 68 %**
Podíl dětí 0–14 let 2025	**14,5 %**	15,5 %	15,1 %	**lepší než 35 %**
Podíl obyvatel 65+ 2025	**16,9 %**	19,4 %	20,8 %	**lepší než 84 %**
Přirozený přírůstek na 1 000 obyvatel 2025	**−2,1**	−2,8	−2,4	lepší než 48 %
Podíl vysokoškoláků 2021	**16,3 %**	14,6 %	17,6 %	**lepší než 85 %**
Volební účast 2025	**73,7 %**	66,9 %	68,9 %	lepší než 57 %
Účast v komunálních volbách 2022	**68,6 %**	42,1 %	46,1 %	**lepší než 81 %**
Podíl cizinců (Sčítání 2021) 2021	**4,0 %**	5,2 %	4,7 %	–
Cizinci v okrese (údaj za okres) 2025	**18 940**	–	–	–

Vývoj počtu obyvatel

Stav k 31. 12. daného roku

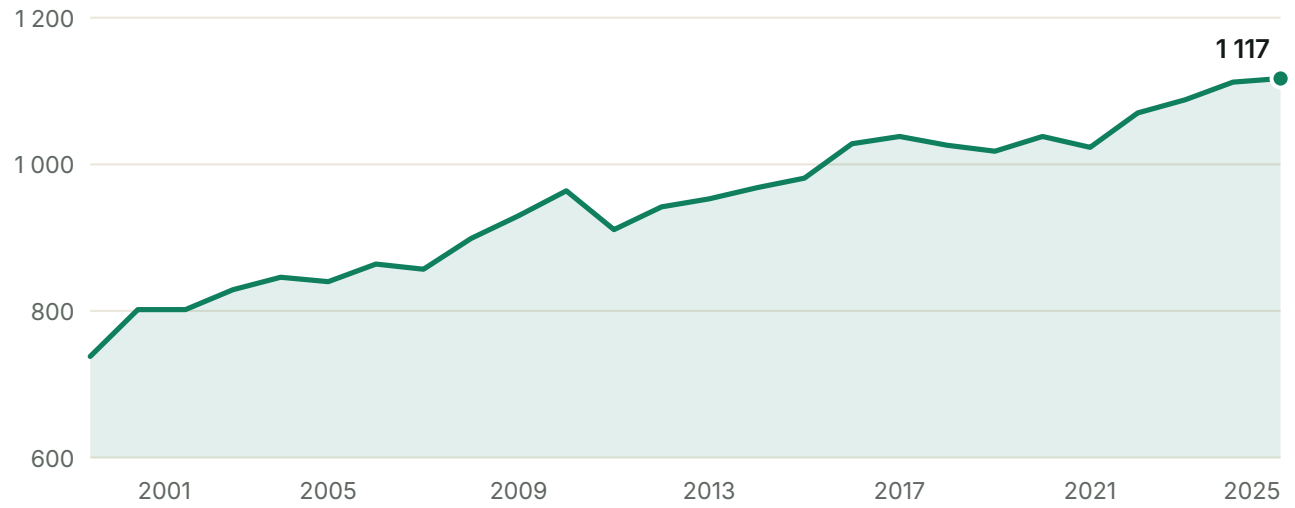

Zdroj: ČSÚ

Růst počtu obyvatel (2000 = 100)

Srovnání s okresem, krajem a Českem

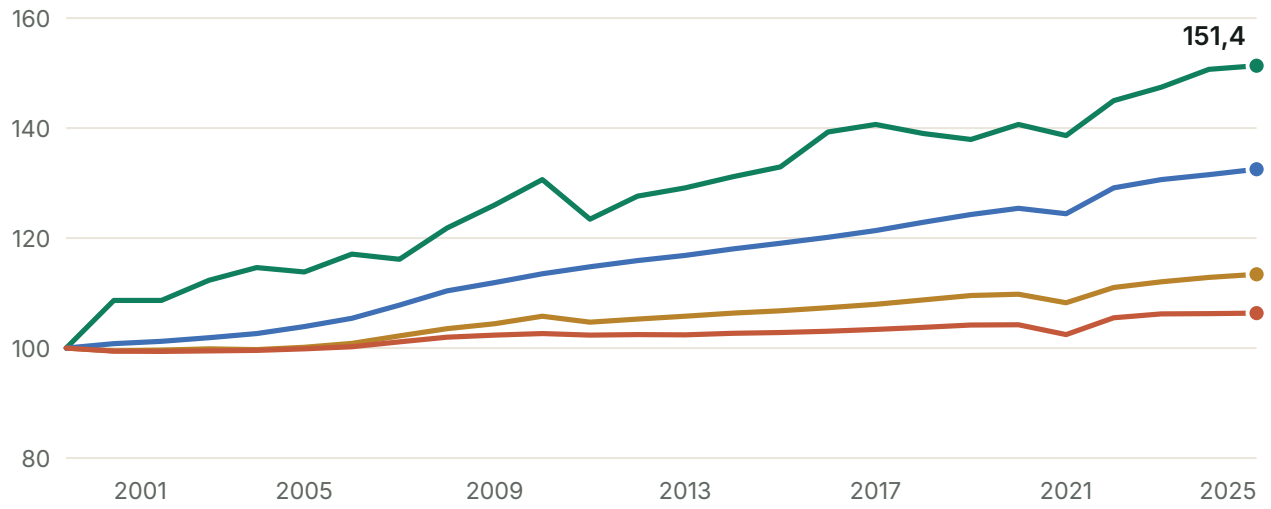

Velké Přítočno · Okres Kladno · Středočeský kraj · Česko

Zdroj: ČSÚ, vlastní výpočet

Odkud přibývají obyvatelé

Narození minus zemřelí a přistěhovalí minus vystěhovalí, osoby za rok

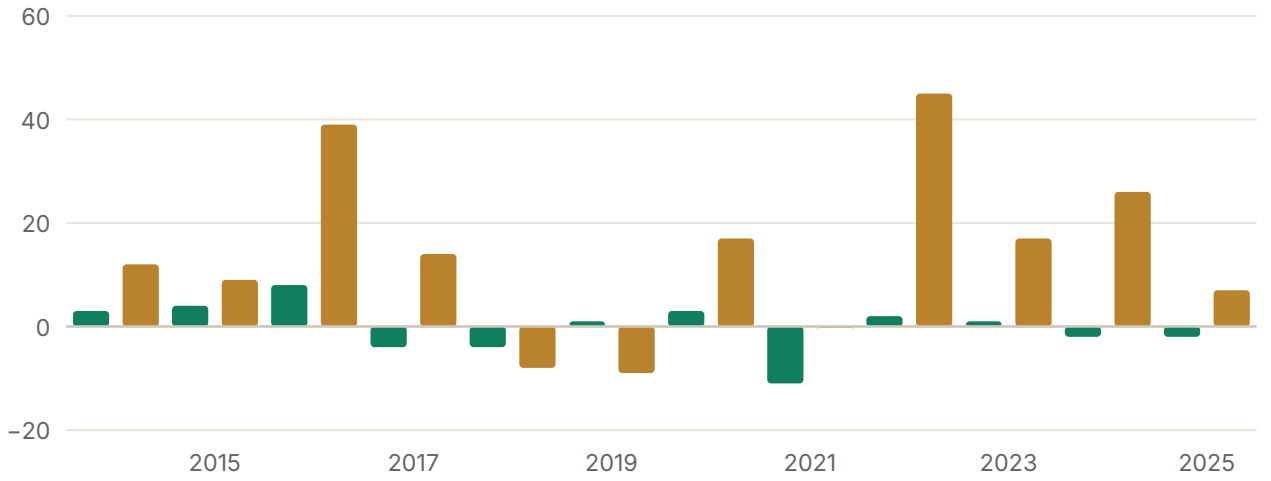

přirozený přírůstek · saldo stěhování

Zdroj: ČSÚ

Věková struktura

Podíl obyvatel, stav k 31. 12. 2025

0–14 let · 15–64 let · 65 a více let

Zdroj: ČSÚ

Věková pyramida

Obyvatelé podle pětiletých skupin, sčítání 2021

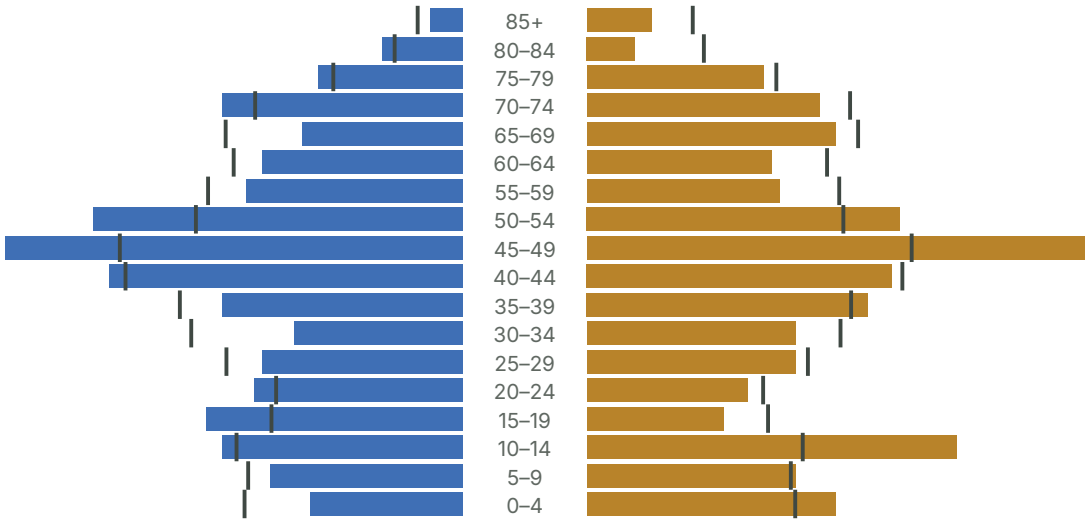

muži · ženy · Česko

Zdroj: ČSÚ, Sčítání 2021

Kdo se stěhuje: saldo podle věku

Přistěhovalí – vystěhovalí za rok, podle věku

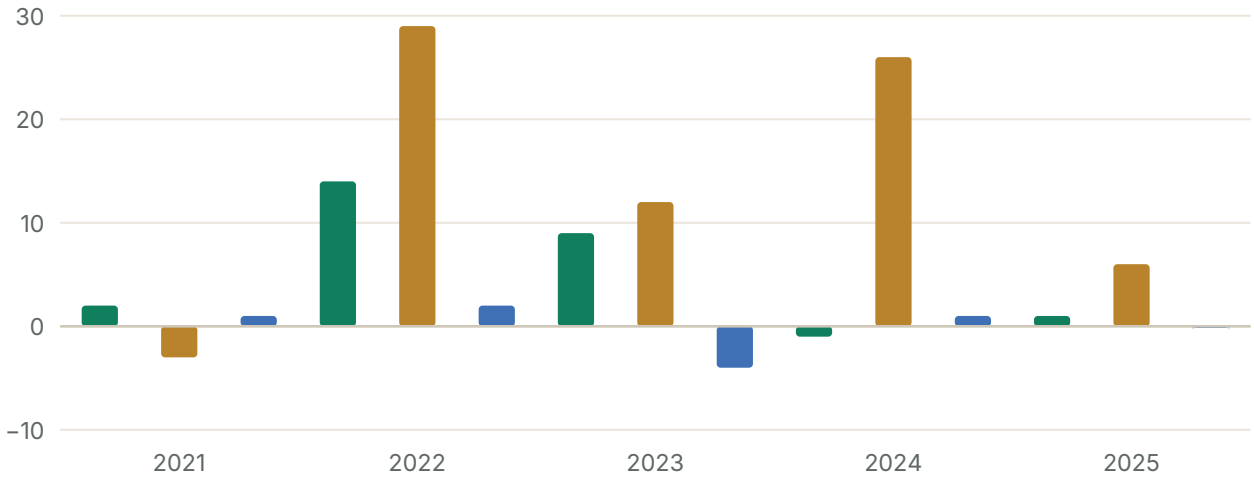

0–14 let · 15–64 let · 65 a více let

Zdroj: ČSÚ

Zastupitelstvo obce

7 členů, zvoleno 16. 9. 2023 · nestraníci 7 z 7 · účast 68,6 % (sněmovní 2025: 73,7 %)

Pro zachování charakteru a tradic našeho Přítočna	**7** mandátů	100,0 %

Zdroj: ČSÚ, volby.gov.cz (CC BY 4.0), upraveno

Stěhují se rodiny s dětmi

Do obce se stěhují rodiny s dětmi.

Za posledních pět let (2021–2025) se do obce přistěhovalo o 25 dětí 0–14 let víc, než se jich odstěhovalo (22,4 na 1 000 obyvatel).

Zdroj: ČSÚ, DataStat OBY06A

OBLAST INDEXU

Dostupnost bydlení

Kolik stojí koupit nebo pronajmout si tu bydlení?

8
skóre oblasti

UKAZATEL	HODNOTA	OKRES	ČESKO	MEZI OBCEMI
Průměrná cena bytu za m² (údaj za okres) 2025	**71 999 Kč/m²**	–	72 410 Kč/m²	–
Průměrná cena rodinného domu za m² (údaj za okres) 2025	**62 209 Kč/m²**	–	56 066 Kč/m²	–
Nájemné bytu 2+kk za m² (odhad MF) 6/2026	**275 Kč/m²**	264 Kč/m²	241 Kč/m²	**lepší než 5 %**
Cena bytu za m² v obcích této velikosti 2025	**52 130 Kč/m²**	60 659 Kč/m²	57 822 Kč/m²	**lepší než 8 %**
Cena rodinného domu za m² v obcích této velikosti 2025	**49 817 Kč/m²**	59 535 Kč/m²	60 092 Kč/m²	**lepší než 19 %**
Cena bytu 70 m² v ročních platech 2025	**6,2 roku**	7,2 roku	6,9 roku	**lepší než 12 %**
Nájem bytu 2+kk (54 m²) měsíčně 6/2026	**14 850 Kč**	14 242 Kč	12 988 Kč	–
Nájemné v novostavbě 2+kk za m² 6/2026	**313 Kč/m²**	304 Kč/m²	286 Kč/m²	–
Nájem 2+kk jako podíl průměrné mzdy kraje 6/2026	**30 %**	29 %	27 %	–

Cena bytu za m²

Kupní ceny z katastru v obcích stejné velikosti v okrese, Kč za m², tříletý průměr, 2025



Zdroj: ČSÚ

Cena rodinného domu za m²

Kupní ceny z katastru v obcích stejné velikosti v okrese, Kč za m², tříletý průměr, 2025



Zdroj: ČSÚ

Vývoj kupních cen

Kč za m², klouzavé průměry 3 let (19–21 = 2019–2021)

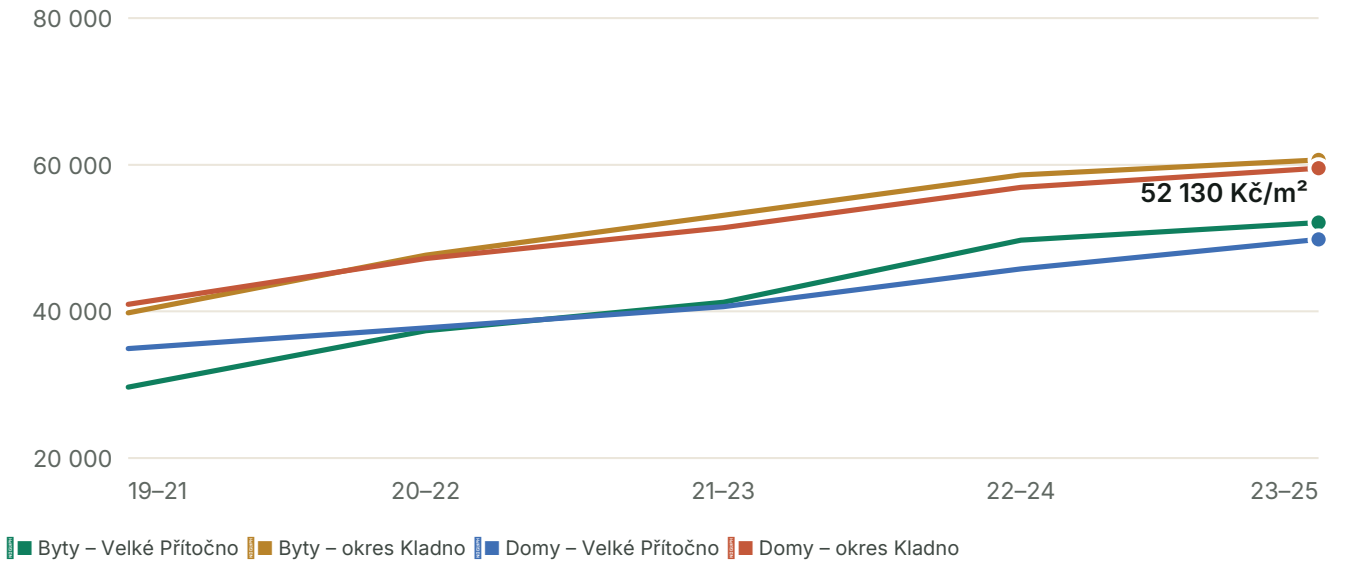

Zdroj: ČSÚ

Nájemné bytu 2+kk za m²

Odhad modelu MF, Kč měsíčně bez služeb, 2026



Zdroj: MF ČR, Cenová mapa nájemného

Vývoj nájemného

Byt 2+kk, Kč za m² měsíčně, čtvrtletně

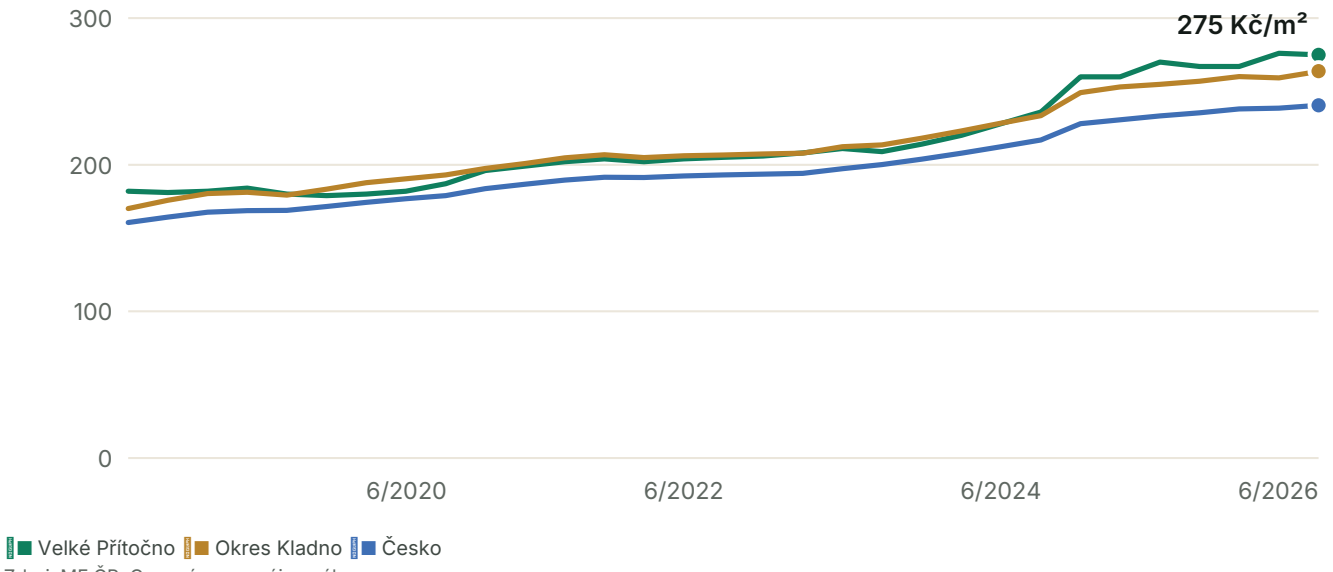

Zdroj: MF ČR, Cenová mapa nájemného

Ceny podle velikosti obce v okrese

Průměrné kupní ceny v okrese Kladno, Kč za m², 2023–2025 (ČSÚ, kupní smlouvy z katastru)

Obce	Počet obcí	Byty	Rodinné domy
do 1 999 obyvatel	86	52 130	49 817
2 000–9 999 obyvatel	12	57 841	56 983
10 000–49 999 obyvatel	1	58 778	56 341
50 000 a více obyvatel	1	68 507	68 384
Okres celkem	100	66 156	58 647

Tučně skupina obce (do 1 999 obyvatel, v okrese 85 dalších obcí).

Zdroj: ČSÚ – DataStat CEN0402 (kupní ceny z katastru, ČÚZK; CC BY 4.0), přiřazení obcím výpočet Kde žít

Kolik stojí nájem

Nabídkové nájemné bez služeb a energií, 2. čtvrtletí 2026 · odhad modelu MF, datová pokrytost 1/5 (do 30 inzerátů)

Byt	Kč za m²	Měsíčně
1+kk, 1+1 (35 m²)	330	11 600 Kč
2+kk, 2+1 (54 m²)	275	14 900 Kč
3+kk, 3+1 (70 m²)	261	18 300 Kč
4 a více pokojů (85 m²)	232	19 700 Kč

Byt 2+kk: 95 % modelových hodnot mezi 247 a 307 Kč/m².

Zdroj: MF ČR – Cenová mapa nájemného (licence neuvedena, zveřejněno ze zákona)

OBLAST INDEXU

Rozvoj obce

Roste obec, stěhují se sem lidé a staví se?

78
skóre oblasti

UKAZATEL	HODNOTA	OKRES	ČESKO	MEZI OBCEMI
Změna počtu obyvatel za 10 let 2025	**13,9 %**	6,2 %	3,4 %	–
Saldo stěhování na 1 000 obyvatel 2025	**17,0**	12,3	10,1	lepší než 79 %
Saldo stěhování dětí na 1 000 obyvatel 2025	**22,4**	12,5	9,1	lepší než 74 %
Nové byty na 1 000 obyvatel (10 let) 2025	**33,1**	36,5	30,8	lepší než 61 %
Dokončené byty za 10 let 2025	**37**	–	–	–
Byty v rodinných domech 2021	**91,9 %**	50,2 %	44,1 %	–
Vlastnické bydlení 2021	**85,0 %**	71,2 %	65,6 %	–
Nájemní bydlení 2021	**3,1 %**	18,6 %	21,5 %	–
Byty v domech postavených po roce 2000 2021	**36,3 %**	19,4 %	17,8 %	–
Byty vytápěné uhlím nebo dřevem 2021	**15,2 %**	10,0 %	14,9 %	lepší než 87 %

Dokončené byty

Počet nově dokončených bytů za rok

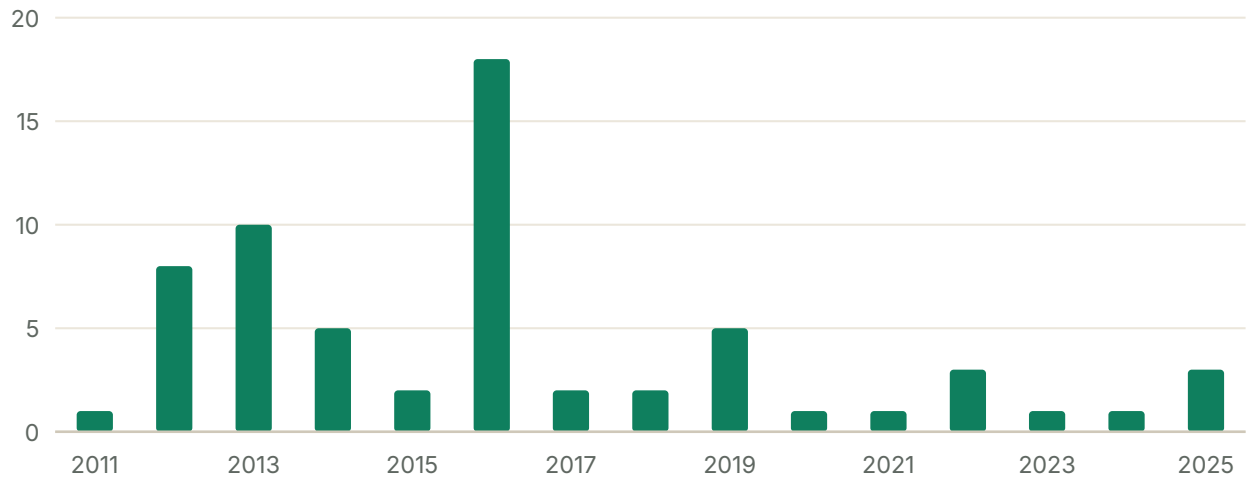

Zdroj: ČSÚ

Bytová výstavba za 10 let

Dokončené byty na 1 000 obyvatel, 2025



Zdroj: ČSÚ

Kdy byly domy postaveny

Podíl obydlených bytů podle období výstavby domu, 2021

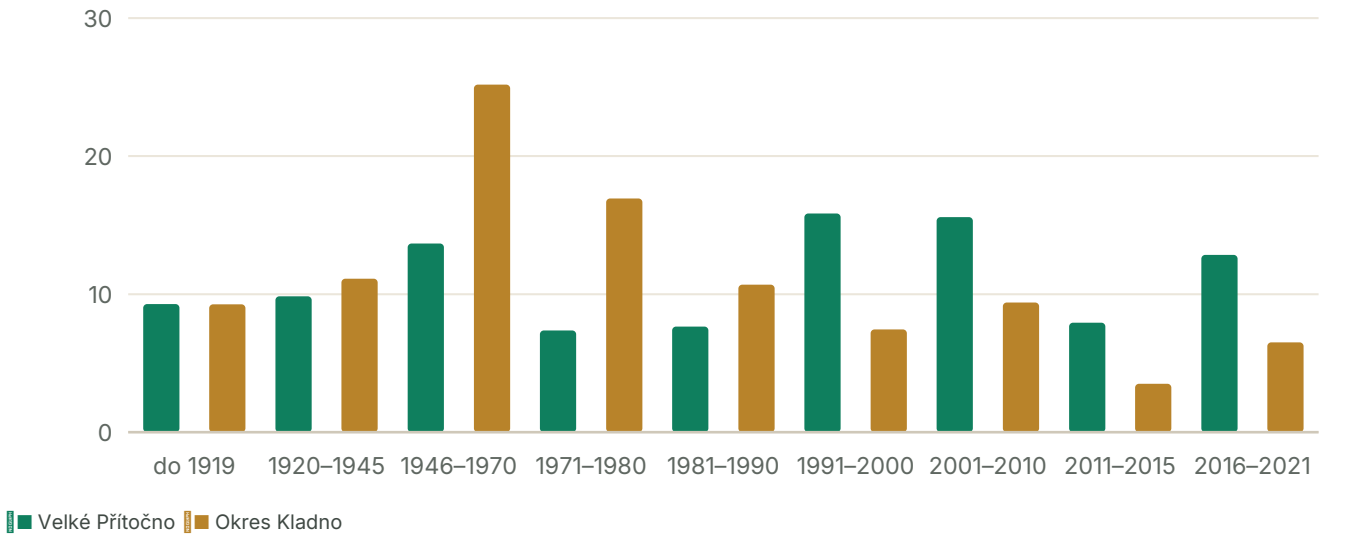

Zdroj: ČSÚ, Sčítání 2021

Jak se tu topí

Hlavní zdroj energie k vytápění obydlených bytů, 2021

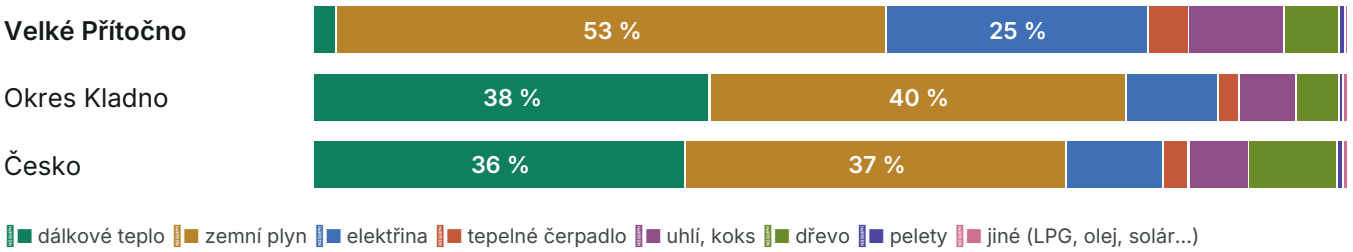

Zdroj: ČSÚ, Sčítání 2021

Vlastní, nebo nájem

Právní důvod užívání obydlených bytů, 2021

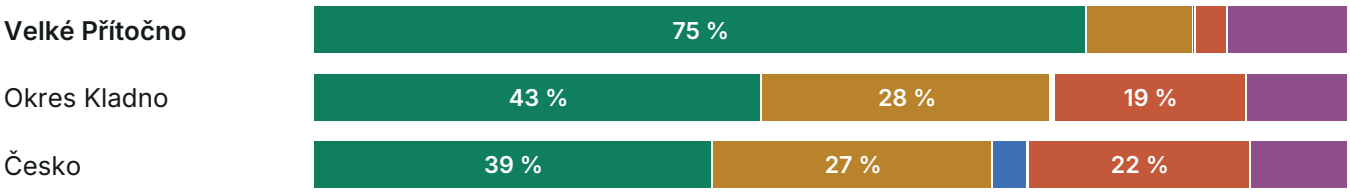

ve vlastním domě · v osobním vlastnictví · družstevní · nájemní · jiný důvod

Zdroj: ČSÚ, Sčítání 2021

Velikost bytů

Celková plocha obydlených bytů, 2021

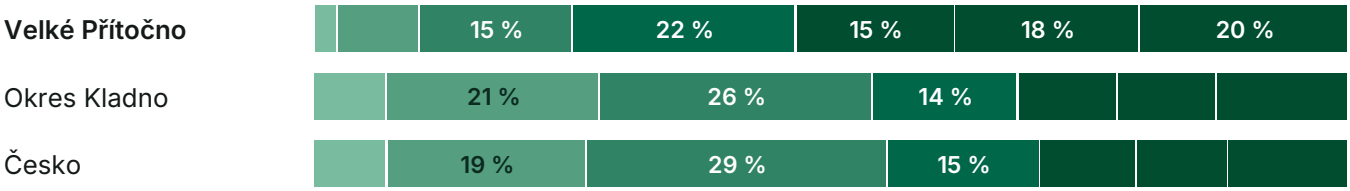

do 40 m² · 40–60 m² · 60–80 m² · 80–100 m² · 100–120 m² · 120–150 m² · 150 m² a více

Zdroj: ČSÚ, Sčítání 2021

Staví se rodinné domy, nebo byty?

Dokončené byty za rok: v rodinných domech a ostatní (bytové domy, nástavby, nebytové budovy)

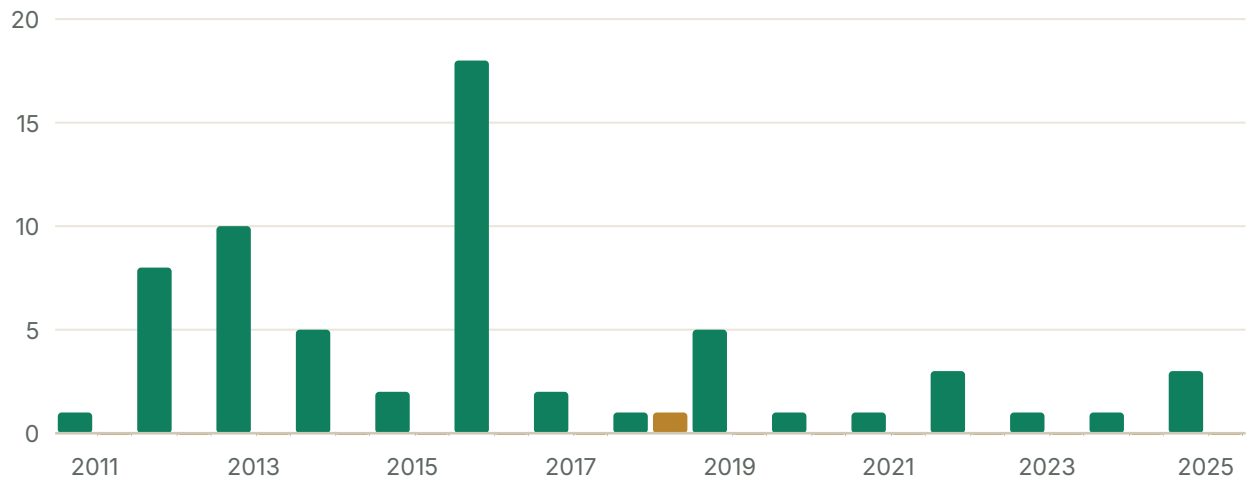

v rodinných domech · ostatní byty

Zdroj: ČSÚ

Chaty, chalupy a prázdné byty

Objekty s číslem evidenčním (typicky rekreační)	0 · 0 % adres
Neobydlené byty (2021)	38 · 9 % bytů

Česko: 13 % adres s č. ev., 16 % neobydlených bytů

Zdroj: ČÚZK – RÚIAN, adresní místa (CC BY 4.0); ČSÚ, Sčítání 2021

OBLAST INDEXU

Práce a příjmy

Je kde pracovat a jak se lidem daří?

92
skóre oblasti

UKAZATEL	HODNOTA	OKRES	ČESKO	MEZI OBCEMI
Podíl nezaměstnaných osob 9/2026	**3,39 %**	5,43 %	4,97 %	**lepší než 69 %**
Dosažitelní uchazeči o zaměstnání 9/2026	**26**	–	–	–
Volná pracovní místa 10/2026	**11**	–	–	–
Aktivní firmy a podnikatelé na 1 000 obyvatel 2025	**162**	134	163	**lepší než 76 %**
Podíl osob v exekuci 10/2026	**1,88 %**	7,22 %	6,20 %	**lepší než 84 %**
Pracovní centrum: dojíždějící na 1 vyjíždějícího 2021	**0,34×**	0,56×	1,00×	**lepší než 66 %**
Průměrná vymáhaná částka na dlužníka 10/2026	**882 507 Kč**	841 036 Kč	916 674 Kč	–
Exekucí na jednoho dlužníka 10/2026	**3,61**	4,85	5,13	–
Zaměstnavatelé (10+ zaměstnanců) na 1 000 obyvatel 2025	**6,3**	5,0	7,7	**lepší než 70 %**
Firmy s 10 a více zaměstnanci 2025	**7**	–	–	–
Firmy s 50 a více zaměstnanci 2025	**0**	–	–	–
Průměrný starobní důchod (údaj za okres) 2025	**21 500 Kč**	–	21 094 Kč	–

Podíl nezaměstnaných osob

% obyvatel ve věku 15–64 let, měsíčně

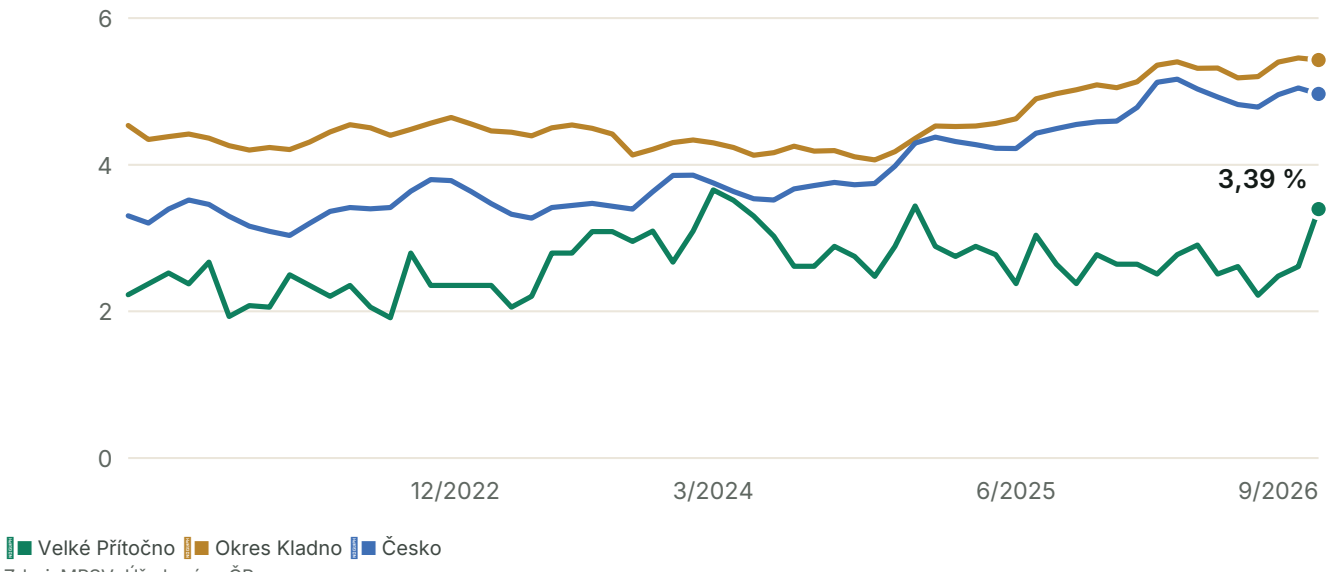

Zdroj: MPSV, Úřad práce ČR

Aktivní podnikatelské subjekty

Na 1 000 obyvatel, 2025



Zdroj: ČSÚ

Lidé v exekuci

% obyvatel starších 15 let, 2026

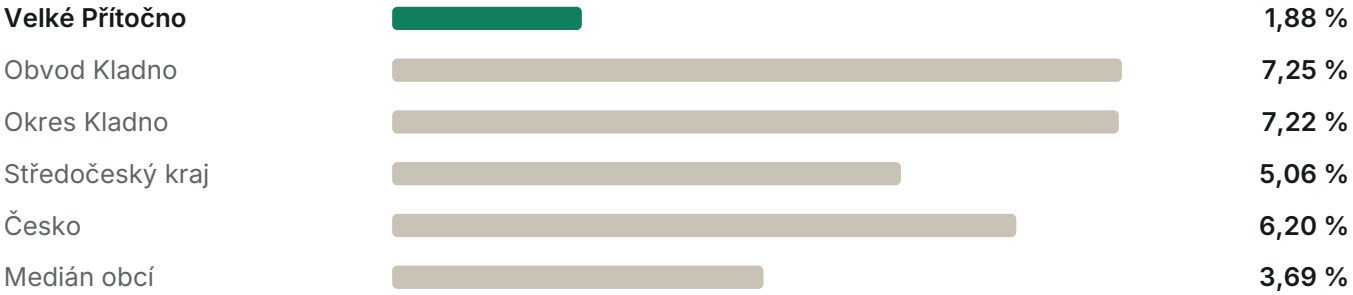

Zdroj: Exekutorská komora ČR

Nezaměstnanost od roku 2014

% obyvatel ve věku 15–64 let, měsíčně od března 2014

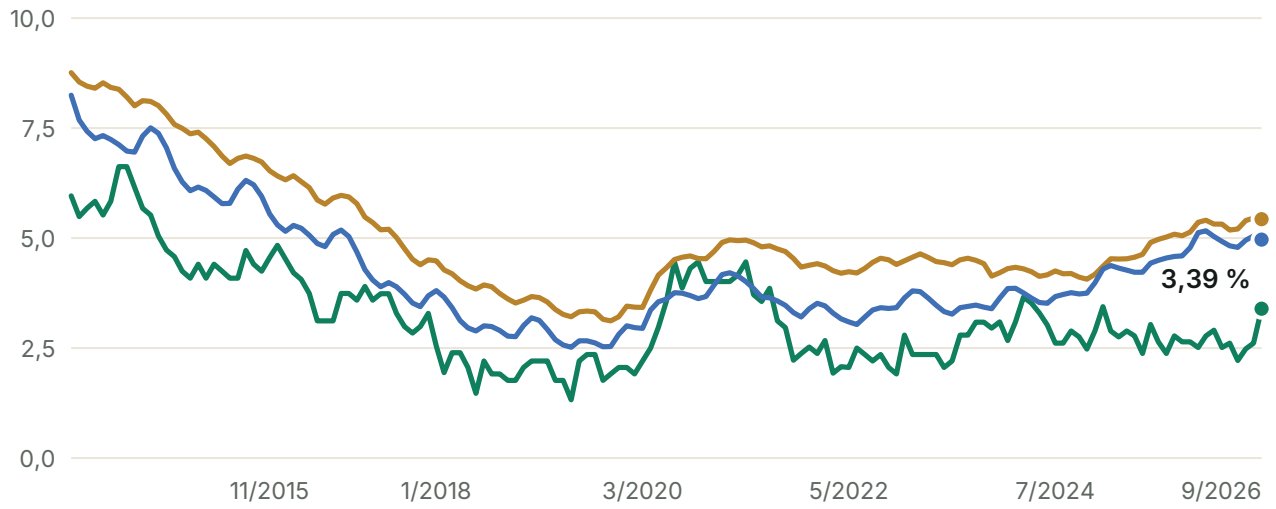

Velké Přítočno · Okres Kladno · Česko

Zdroj: MPSV, Úřad práce ČR

Uchazeči o práci a volná místa

Počet osob a nahlášených míst v obci, měsíčně

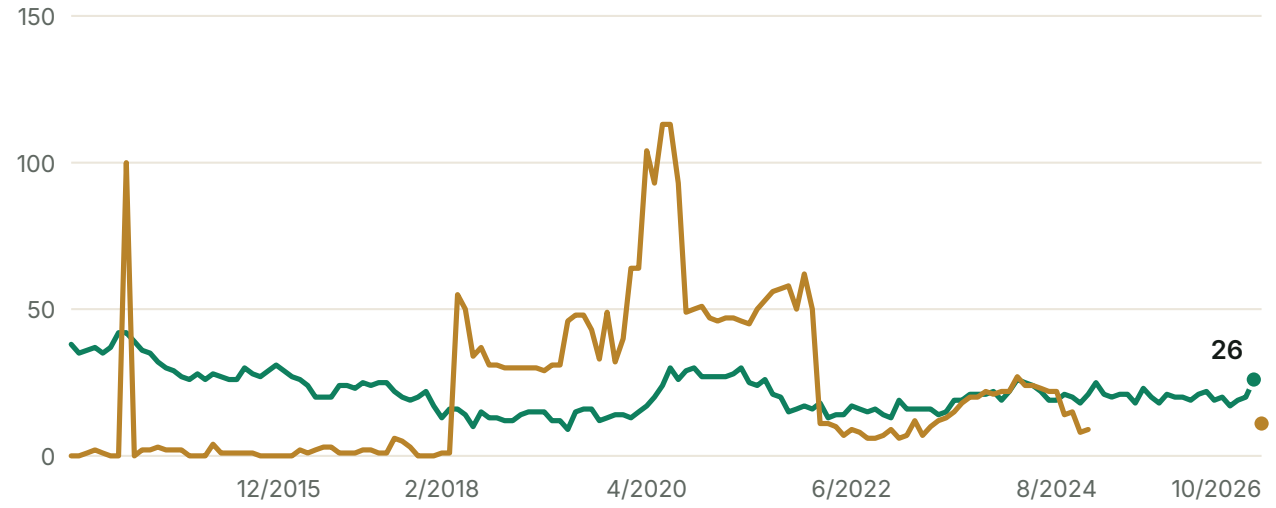

uchazeči o zaměstnání · volná pracovní místa

Zdroj: MPSV, Úřad práce ČR

Věk lidí v exekuci

Podíl osob v exekuci podle věkové skupiny

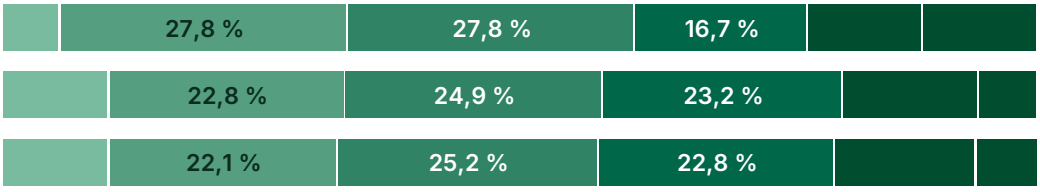

do 29 let · 30–39 let · 40–49 let · 50–59 let · 60–69 let · 70 a více let

Zdroj: Exekutorská komora ČR

Podnikatelé a firmy v čase

Aktivní ekonomické subjekty na 1 000 obyvatel (od 2012)

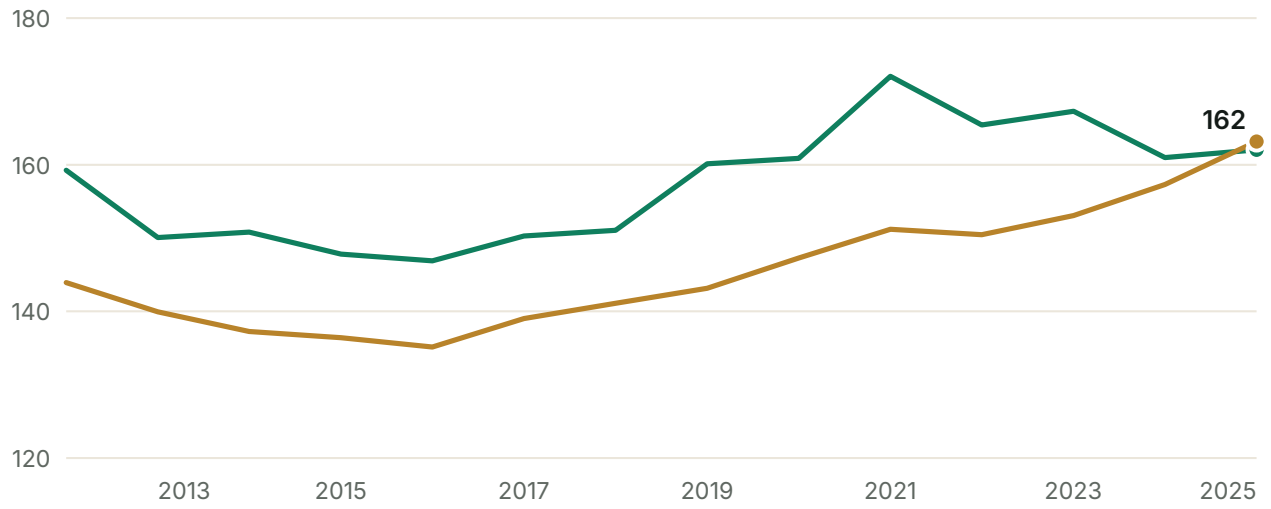

Velké Přítočno · Česko

Zdroj: ČSÚ

Firmy podle odvětví

Podíl ekonomických subjektů se sídlem v obci podle sekcí CZ-NACE, 2025

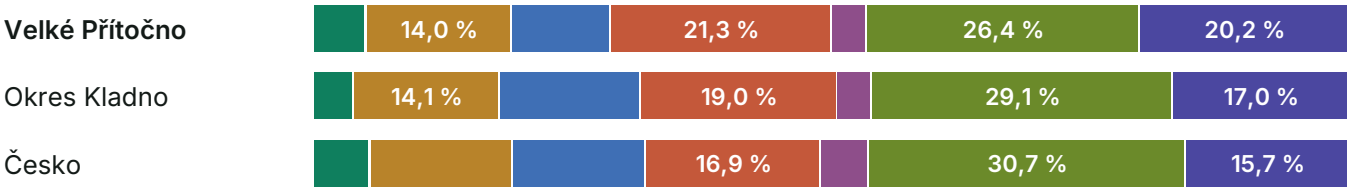

Zemědělství a lesnictví · Průmysl a energetika · Stavebnictví · Obchod a doprava · Ubytování a stravování · IT, finance, nemovitosti a odborné služby · Veřejné, vzdělávací, zdravotní a ostatní služby

Zdroj: ČSÚ

Pracovní centrum, nebo noclehárna?

Dojížďka do zaměstnání mezi obcemi, Sčítání 2021

Z obce vyjíždí za prací 2,9× více lidí, než do ní dojíždí – většina pracujících jezdí za prací jinam.

Dojíždějí sem za prací	127
Vyjíždějí odsud za prací	372

Zdroj: ČSÚ, Sčítání 2021 – dojížďka do zaměstnání mezi obcemi

OBLAST INDEXU

Bezpečnost

Jak bezpečné je okolí?

23
skóre oblasti

UKAZATEL	HODNOTA	OKRES	ČESKO	MEZI OBCEMI
Trestné činy na 1 000 obyvatel 2025	**11,3**	13,7	12,9	lepší než 15 %
Násilné trestné činy na 1 000 obyvatel 2025	**0,00**	1,16	1,06	lepší než 74 %
Majetkové trestné činy na 1 000 obyvatel 2025	**8,4**	10,0	9,1	lepší než 11 %
Trestné činy 2025	**9**	–	–	–
Dopravní nehody na 10 000 obyvatel (údaj za okres) 2025	**69**	–	78	–
Usmrcení a těžce zranění na 10 000 obyvatel (3 roky) (údaj za okres) 2025	**2,2**	–	1,9	–
Vloupání do bytů a domů na 1 000 obyvatel 2025	**1,19**	0,76	0,44	lepší než 7 %
Krádeže aut na 1 000 obyvatel 2025	**0,00**	0,41	0,29	lepší než 65 %
Přestupky 2025	**36**	–	–	–

Trestné činy

Na 1 000 obyvatel a rok, průměr 3 let, 2025



Zdroj: Policie ČR

Trestné činy podle roku

Evidované trestné činy v obci

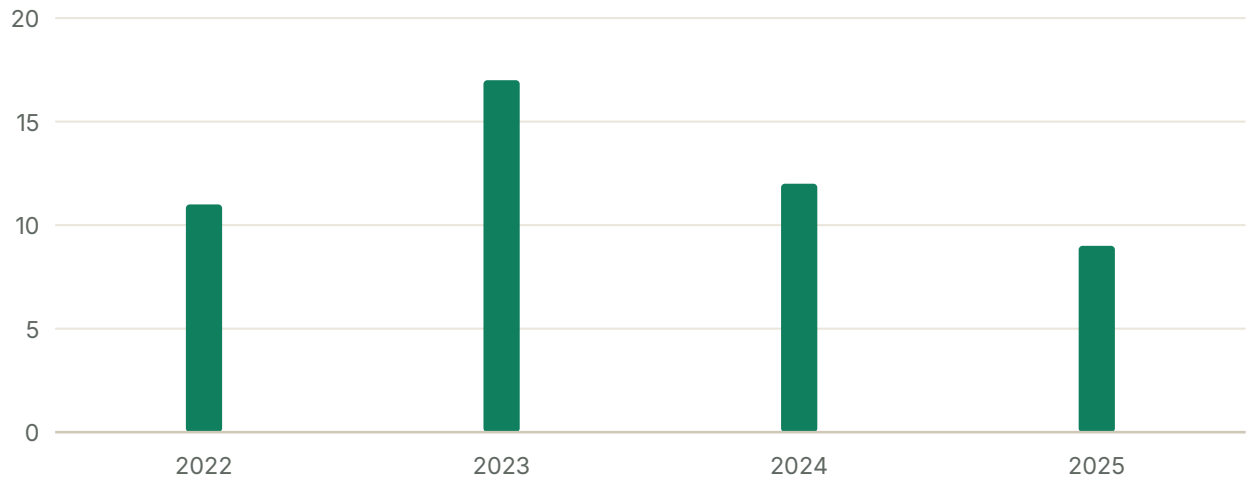

Zdroj: Policie ČR

Usmrcení a těžce zranění při nehodách

Na 10 000 obyvatel okresu a rok

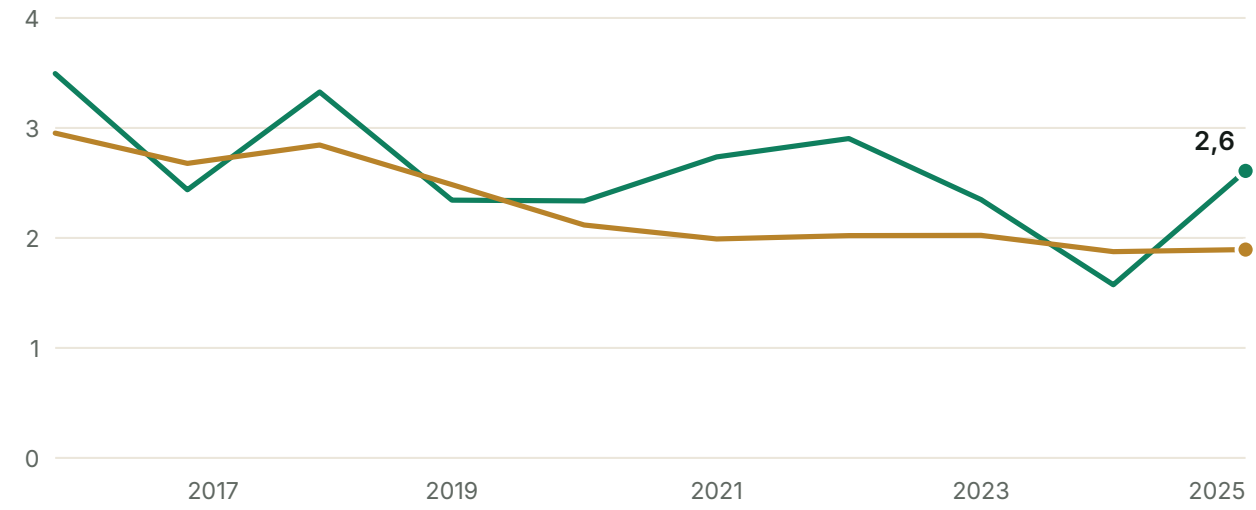

Okres Kladno Česko

Zdroj: ČSÚ

Dopravní nehody

Na 10 000 obyvatel a rok, údaj za okres (Policie ČR), 2025

Zdroj: ČSÚ

Struktura trestných činů podle roku

Podíl z registrovaných trestných činů v obci; ostatní = podvody, drogy, obecně nebezpečné...

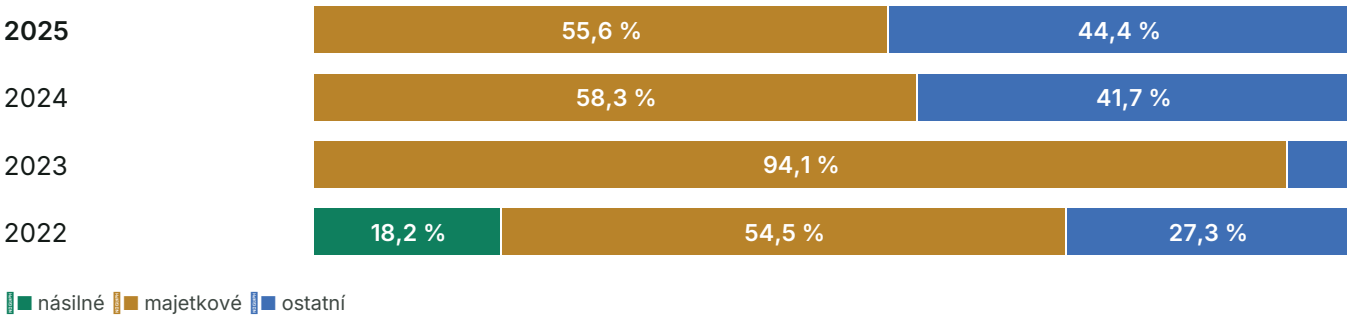

Zdroj: Policie ČR

Vloupání do bytů a domů

Na 1 000 obyvatel a rok, průměr 3 let, 2025

Zdroj: Policie ČR

Přestupky podle roku

Přestupky evidované Policií ČR v obci

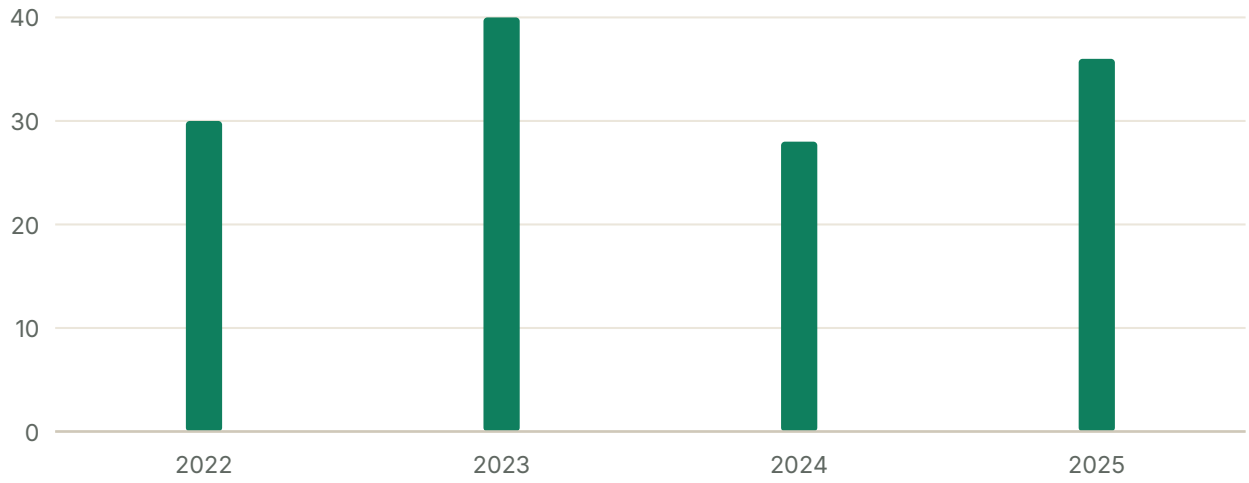

Zdroj: Policie ČR

OBLAST INDEXU

Rizika prostředí

Hrozí tu povodně, radon nebo znečištění z průmyslu?

82
skóre oblasti

UKAZATEL	HODNOTA	OKRES	ČESKO	MEZI OBCEMI
Adresy v záplavovém území Q100 2026	**0,0 %**	2,2 %	4,6 %	**lepší než 72 %**
Adresy s vysokým radonovým indexem podloží 2026	**0,0 %**	0,0 %	7,8 %	**lepší než 60 %**
Provozovny E-PRTR do 3 km 2026	**0**	2	2	**lepší než 63 %**
Adresy v aktivní zóně záplavového území 2026	**0,0 %**	0,9 %	0,6 %	–
Poddolovaná území v obci (údaj za správní obvod) 2026	**85**	–	–	–
Aktivní sesuvy v obci (údaj za správní obvod) 2026	**49**	–	–	–
Provozovny IRZ v obci 2026	**0**	–	–	–
Provozovny IRZ do 5 km 2026	**16**	11	12	–
Vzdálenost k železniční trati 2026	**0,9 km**	1,7 km	1,6 km	–
Vzdálenost k letišti 2026	**9 km**	14 km	29 km	–

Radonový index podloží

Podíl adresních míst podle kategorie radonového indexu geologického podloží

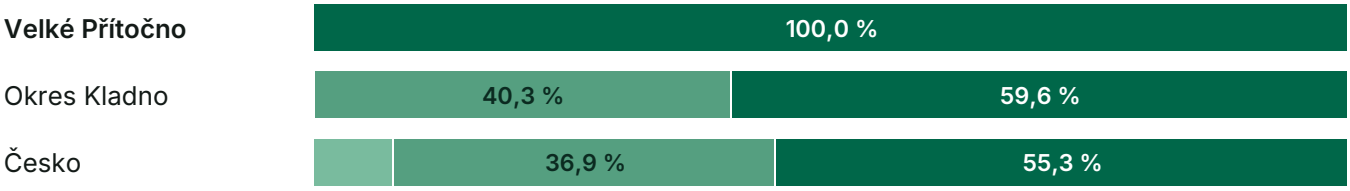

vysoký · střední · nízký · neurčen

Zdroj: ČGS

Povodně a záplavová území

Záplavové území Q100 (stoletá voda)	0 adres	0,0 %
Aktivní zóna záplavového území	0 adres	0,0 %
Rozliv povodně 9/2024	0 adres	0,0 %

Orientační údaj z map VÚV TGM, nejde o posudek pro konkrétní dům. Záplavová území nejsou vymezena u všech toků.

Zdroj: MŽP, VÚV TGM (CC BY 4.0), adresní místa ČÚZK

Radon z podloží

Převážně **nízký** radonový index podloží (100 % adres).

Pravděpodobnost pronikání radonu z podloží podle geologické mapy 1 : 50 000, ne měření v domech. Licence dat ČGS není jednoznačná (NKOD: CC BY 4.0, služba ATOM: všechna práva vyhrazena).

Zdroj: Česká geologická služba, Mapa radonového indexu 1 : 50 000

Provozovny ohlašující do IRZ v obci a okolí

s okolím do 5 km celkem 16. Přítomnost provozovny v registru neznamená zátěž pro okolí.

La Lorraine, a.s. Výroba pekařských a cukrářských výrobků, kromě trvanlivých, o výrobní kapacitě do 300 tun hotových produktů denně (v průměru za čtvrtletí)	1,3 km
T. RAD Czech s.r.o. Kování, lisování, ražení, válcování nebo protlačování neželezných kovů; prášková metalurgie o výrobní kapacitě větší než 5 tun nebo je-li...	2,5 km
PH KOVO-RECYCLING CHEB, s.r.o. - CZS00115 Odstraňování odpadů, kromě nebezpečných	3,4 km
KOVOŠROT GROUP CZ s.r.o. Kladno (E-PRTR) Zařízení na využívání nebo odstraňování nebezpečných odpadů s příjmem 10 tun denně	3,6 km
AVE sběrné suroviny a.s. Úprava ostatních odpadů k dalšímu využití nebo odstranění s příjmem větším než 30 tun denně	3,7 km
Energetický špičkovací blok 45 MW (E-PRTR) Tepelné elektrárny a další spalovací zařízení o tepelném příkonu 50 megawattů (MW)	3,8 km
VAGNERPLAST s.r.o. Výroba ostatních plastových výrobků o kapacitě zpracování větší než 1 tuna denně	3,9 km
Teplárna Kladno - ELEKTRÁRNA KLADNO (E-PRTR) Tepelné elektrárny a další spalovací zařízení o tepelném příkonu 50 megawattů (MW)	4,0 km
Neutralizační stanice Kladno (E-PRTR) Zařízení na využívání nebo odstraňování nebezpečných odpadů s příjmem 10 tun denně	4,0 km
Provozovna fyzické osoby Obrábění kovů a plastů o celkovém elektrickém příkonu větším než 100 kilowattů	4,2 km
Vývojové centrum Kladno Výroba ostatních nekovových minerálních výrobků jinde v této příloze neuvedených o výrobní kapacitě větší než 10 tun denně	4,3 km
QUICKSTEP ANTICORRO s.r.o. Povrchová úprava a zušlechťování kovů, je-li objem lázní pro povrchovou úpravu od 15 m3 do 30 m3; o spotřebě rozpouštědel od 30 kg za hod...	4,4 km

a další 4 vzdálenější

Zdroj: MŽP, Integrovaný registr znečišťování (CC0)

OBLAST INDEXU

Zdraví

Jak daleko je lékař a nemocnice?

89
skóre oblasti

UKAZATEL	HODNOTA	OKRES	ČESKO	MEZI OBCEMI
Naděje dožití (údaj za správní obvod) 2025	**78,8 roku**	78,6 roku	79,4 roku	–
Naděje dožití mužů (údaj za správní obvod) 2025	**75,7 roku**	75,4 roku	76,4 roku	–
Naděje dožití žen (údaj za správní obvod) 2025	**82,0 roku**	81,8 roku	82,4 roku	–
Praktičtí lékaři pro dospělé 2026	**0**	–	–	–
Lékárny 2026	**0**	–	–	–
Praktičtí lékaři pro děti a dorost 2026	**0**	–	–	–
Zubní lékaři 2026	**0**	–	–	–
Gynekologické ambulance 2026	**0**	–	–	–
Nemocnice s akutní péčí 2026	**0**	–	–	–
Domovy pro seniory 2026	**0**	–	–	–
Lůžka v domovech pro seniory 2026	**0**	–	–	–
Lůžek v domovech pro seniory na 1 000 obyvatel 65+ 2026	**0,0**	31,6	28,1	lepší než 46 %
Vzdálenost k nejbližšímu praktickému lékaři 2026	**0,7 km**	0,6 km	0,6 km	**lepší než 73 %**
Vzdálenost k nejbližšímu dětskému lékaři 2026	**1,6 km**	1,2 km	1,3 km	**lepší než 84 %**
Vzdálenost k nejbližšímu zubnímu lékaři 2026	**1,6 km**	1,0 km	1,0 km	**lepší než 81 %**
Vzdálenost k nejbližší lékárně 2026	**1,4 km**	1,3 km	1,2 km	**lepší než 86 %**
Vzdálenost k nejbližší nemocnici s akutní péčí 2026	**4,0 km**	3,6 km	6,5 km	**lepší než 94 %**

Naděje dožití při narození

Průměr mužů a žen, údaj za správní obvod (ORP), 2025

Obvod Kladno	**78,8 roku**
Okres Kladno	**78,6 roku**
Středočeský kraj	**79,6 roku**
Česko	**79,4 roku**

Zdroj: ČSÚ

Nejbližší zdravotní péče

Praktický lékař	Renturi s.r.o.	700 m
	KONPRAX, s.r.o.	800 m
Dětský lékař	Pediatrie Kladno s.r.o.	1,6 km
	Všeobecný lékař Junior s.r.o.	1,7 km
Zubní lékař	UpDent s.r.o.	1,6 km
Lékárna	BENU Česká republika s.r.o., BENU lékárna	1,4 km
	VK Pharma Kladno s.r.o., Lékárna U Zlatého draka	1,6 km
Nemocnice	Oblastní nemocnice Kladno, a.s., nemocnice Středočeského kraje	4,0 km
Domov pro seniory	Centrin (100 lůžek)	3,5 km
	Domov pro seniory Kladno (153 lůžek)	3,8 km
Pečovatelská služba	Speciální pečovatelská služba	1,7 km

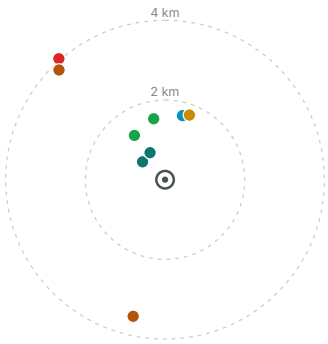

Zdroj: ÚZIS, NRPZS (CC BY 4.0); MPSV, Registr poskytovatelů sociálních služeb (CC0)

Příčiny úmrtí a plodnost

Úmrtí na nemoci oběhové soustavy	**34,5 %**	Česko 38,0 %	2025
Úmrtí na novotvary	**26,0 %**	Česko 24,9 %	2025
Úhrnná plodnost	**1,29**	Česko 1,28	2025

Údaje za správní obvod ORP (úmrtí) a okres (plodnost). Podíly příčin úmrtí závisí hlavně na věku obyvatel a v menších obvodech kolísají; nelze z nich usuzovat na zdraví lidí v konkrétní obci.

Zdroj: ČSÚ, DataStat OBY04C a OBY03

OBLAST INDEXU

Vzdělání

Kam budou chodit děti do školy?

92
skóre oblasti

UKAZATEL	HODNOTA	OKRES	ČESKO	MEZI OBCEMI
Podíl vysokoškoláků 2021	**16,3 %**	14,6 %	17,6 %	lepší než 85 %
Mateřské školy 2026	**1**	–	–	–
Základní školy 2026	**1**	–	–	–
Střední školy 2026	**0**	–	–	–
Míst v MŠ na 100 narozených dětí (okruh 5 km) 2026	**159**	163	168	lepší než 32 %
Míst v MŠ na 100 narozených dětí (v obci) 2026	**256**	161	167	–
Kapacita mateřských škol 2026	**41 míst**	–	–	–
Základní umělecké školy 2026	**0**	–	–	–
Vyšší odborné školy 2026	**0**	–	–	–
Školní družiny 2026	**1**	–	–	–
Maturitní výsledek středních škol v obci (údaj za správní obvod) 2026	**44. percentil**	47. percentil	50. percentil	–
Nejlepší maturitní výsledek střední školy do 15 km 2026	**78. percentil**	76. percentil	77. percentil	lepší než 70 %
Vzdálenost k nejbližší mateřské škole 2026	**v obci**	0,1 km	0,2 km	lepší než 73 %
Vzdálenost k nejbližší základní škole 2026	**v obci**	0,3 km	0,3 km	lepší než 79 %
Vzdálenost k nejbližší střední škole 2026	**0,8 km**	1,9 km	2,4 km	lepší než 94 %
Vzdálenost k nejbližší základní umělecké škole 2026	**2,8 km**	1,1 km	1,0 km	lepší než 63 %

Vysokoškolsky vzdělaní

% obyvatel starších 15 let, sčítání lidu, 2021



Zdroj: ČSÚ, Sčítání 2021

Nejvyšší dosažené vzdělání

Podíl obyvatel starších 15 let, Sčítání 2021 (bez nezjištěných)

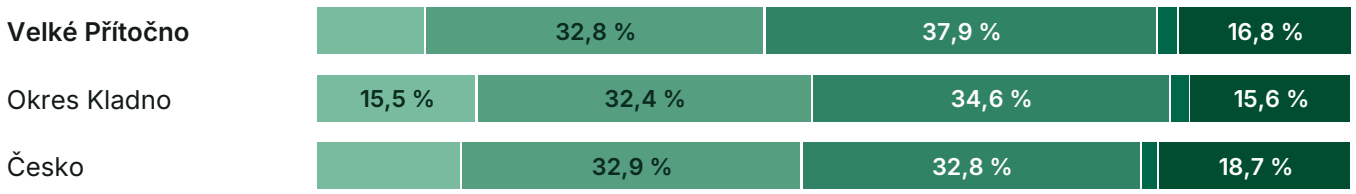

Zdroj: ČSÚ, Sčítání 2021

Místo ve školce

Místo ve školce by neměl být problém

159 míst v mateřských školách na 100 dětí narozených za poslední 3 roky (okruh 5 km od středu obce). V samotné obci: kapacita 41 míst, narozených 16.

Zdroj: MŠMT, Rejstřík škol (CC0); ČSÚ, narození. Povolená kapacita není obsazenost.

Nejbližší školy

Mateřské školy	Mateřská škola Velké Přítočno, okres Kladno	v obci
	Základní škola a Mateřská škola Kladno, Ukrajinská 2447	1,4 km
	Církevní mateřská škola Radost	1,6 km
Základní školy	Základní škola Velké Přítočno	v obci
	1. kladenská soukromá střední škola a základní škola (1. KŠPA), s.r.o.	1,5 km
	Základní škola a Mateřská škola Kladno, Ukrajinská 2447	1,7 km
Střední školy	Střední odborná škola a Střední odborné učiliště, Kladno, Dubská	850 m
	Střední škola designu a řemesel Kladno, příspěvková organizace	1,0 km
Základní umělecké školy	Základní umělecká škola Hynka Kubáta Kladno, příspěvková organizace	2,8 km

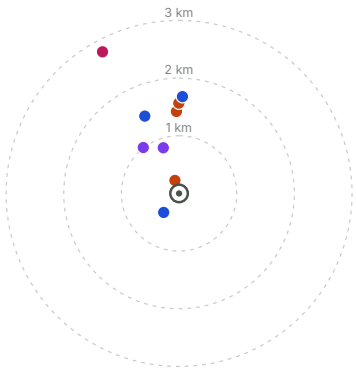

Zdroj: MŠMT, Rejstřík škol a školských zařízení (CC0)

Výsledky středních škol v obci a okolí

V obci žádná, do 15 km 20. Průměr 2024–2026; percentilové umístění, 50 = průměr ČR.

Škola	Vzdál.	Maturita ČJ	Maturita MA	Uspěli	Přijatí (JPZ)
Střední odborná škola a Střední odborné učiliště, Kladno, Dubská nástavba, SOŠ, SOU	0,8 km	39	33	92 %	47
Střední škola designu a řemesel Kladno nástavba, SOŠ	1,0 km	33	–	84 %	31
1. kladenská soukromá střední škola a základní škola (1. KŠPA) nástavba, SOŠ	1,5 km	33	–	78 %	32
Sportovní gymnázium, Kladno, Plzeňská 3103 gymnázium	3,1 km	62	50	98 %	76
Střední průmyslová škola stavební a Obchodní akademie, Kladno, Cyrila Boudy 2954 lyceum, SOŠ	3,4 km	49	39	95 %	72
Střední škola služeb a řemesel, Stochov, J. Šípka 187 nástavba, SOŠ, SOU	3,6 km	22	–	66 %	27
Gymnázium, Kladno, nám. Edvarda Beneše 1573 gymnázium	3,7 km	74	55	99 %	86
Střední pedagogická škola a Střední odborná škola Kladno lyceum, SOŠ	3,8 km	44	–	91 %	59
Střední hotelová škola, Vyšší odborná škola a Jazyková škola s právem státní jazykové zkoušky s.r.o. SOŠ	3,9 km	30	–	86 %	38
Střední průmyslová škola a Vyšší odborná škola, Kladno, Jana Palacha 1840 SOŠ	4,0 km	38	56	89 %	51

Výsledek odráží hlavně výběr žáků (gymnázia vs. odborné školy), ne jen kvalitu výuky. Výsledky základních škol nejsou po školách zveřejňovány.

Zdroj: CERMAT, agregované výsledky škol (maturita, přijímací zkoušky 2024–2026); MŠMT, Rejstřík škol (CC0)

OBLAST INDEXU

Služby a vybavenost

Co je po ruce na každý den?

74
skóre oblasti

UKAZATEL	HODNOTA	OKRES	ČESKO	MEZI OBCEMI
Adresy s internetem alespoň 100 Mbit/s 2025	**100 %**	91 %	78 %	**lepší než 88 %**
Obchody s potravinami 2026	**0**	–	–	–
Pošty 2026	**0**	–	–	–
Veřejné knihovny 2026	**1**	–	–	–
Domy napojené na kanalizaci 2021	**34,1 %**	66,4 %	64,0 %	lepší než 51 %
Restaurace, kavárny a hospody 2026	**0**	–	–	–
Bankomaty a banky 2026	**0**	–	–	–
Vzdálenost k nejbližšímu obchodu s potravinami 2026	**1,2 km**	0,6 km	0,4 km	lepší než 52 %
Vzdálenost k nejbližší poště 2026	**2,0 km**	0,3 km	0,3 km	lepší než 45 %
Vzdálenost k nejbližšímu bankomatu 2026	**1,4 km**	1,6 km	1,6 km	**lepší než 89 %**

Rychlý internet

% adres s připojením alespoň 100 Mbit/s, 2025



Zdroj: ČTÚ

Vodovod, kanalizace, plyn

ano	Veřejný vodovod	99 % domů napojeno (Česko 89 %)
ne	Kanalizace	34 % domů napojeno (Česko 64 %)
ano	Plyn	62 % bytů napojeno (Česko 69 %)

sítě stav 2021, napojení Sčítání 2021

Zdroj: ČSÚ – vybavenost obcí (MOS) a Sčítání 2021

Nejbližší obchody a služby

Obchod s potravinami	Penny	1,2 km
	Viva	1,3 km
	Tesco	1,3 km
Pošta	Pošta Kladno 8	2,0 km
	Pošta Hřebeč	3,0 km
Knihovna	Obecní knihovna ve Velkém Přítočně	v obci

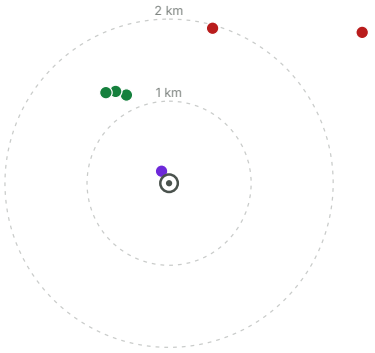

Zdroj: © přispěvatelé OpenStreetMap (ODbL); Česká pošta; Národní knihovna ČR

OBLAST INDEXU

Volný čas a kultura

Kam si zajít, zasportovat a za kulturou?

9
skóre oblasti

UKAZATEL	HODNOTA	OKRES	ČESKO	MEZI OBCEMI
Restaurace, kavárny a hospody na 1 000 obyvatel 2026	**0,0**	1,1	2,1	lepší než 22 %
Sportoviště a hřiště na 1 000 obyvatel 2026	**0,9**	2,1	3,2	lepší než 17 %
Dětská hřiště na 1 000 dětí 2026	**0,0**	5,2	9,2	lepší než 19 %
Kulturní památky na 1 000 obyvatel 2026	**0,0**	2,3	3,6	lepší než 10 %
Kulturní památky 2026	**0**	–	–	–
Národní kulturní památky 2026	**0**	–	–	–
Památkové zóny 2026	**0**	–	–	–
Památkové rezervace 2026	**0**	–	–	–
Koupací oblasti 2025	**0**	–	–	–
Kina a divadla 2026	**0**	–	–	–
Sportoviště a hřiště 2026	**1**	–	–	–
Koupaliště a bazény 2026	**0**	–	–	–
Dětská hřiště 2026	**0**	–	–	–
Vzdálenost k nejbližšímu kinu či divadlu 2026	**2,9 km**	2,2 km	2,7 km	lepší než 86 %

Sportovní a kulturní zázemí obce

ne	Kino
ano	Kulturní dům (sál)
ne	Tělocvična, sokolovna, sportovní hala
ano	Sportovní hřiště
ano	Dětské hřiště
ne	Koupaliště
ne	Krytý bazén

stav 2021

Zdroj: ČSÚ, vybavenost obcí (Malý lexikon obcí)

OBLAST INDEXU

Veřejná doprava

Jak se odsud dostanete bez auta?

96
skóre oblasti

UKAZATEL	HODNOTA	OKRES	ČESKO	MEZI OBCEMI
Adresy v docházce zastávky 2026	**99 %**	93 %	84 %	**lepší než 89 %**
Podíl vyjíždějících mimo obec 2021	**72,2 %**	52,4 %	38,2 %	–
Autobusové zastávky 2026	**5**	–	–	**lepší než 76 %**
Železniční stanice a zastávky 2026	**0**	–	–	–
Odjezdy veřejné dopravy za pracovní den 10/2026	**176 spojů**	–	–	**lepší než 94 %**
Odjezdy vlaků za pracovní den 10/2026	**0 spojů**	–	–	–
Veřejnou dopravou do obce s rozšířenou působností 10/2026	**8 min**	8 min	8 min	**lepší než 81 %**
Veřejnou dopravou do krajského města 10/2026	**38 min**	40 min	36 min	**lepší než 79 %**
Linky autobusů a MHD 10/2026	**6**	22	112	–
Zastávky se spoji 10/2026	**4**	–	–	–
Odjezdy veřejné dopravy na 1 000 obyvatel 10/2026	**158**	56	46	–
Do práce a školy veřejnou dopravou 2021	**25,9 %**	27,9 %	30,9 %	lepší než 56 %
Do práce a školy autem 2021	**59,5 %**	58,8 %	51,3 %	–
Vzdálenost k nejbližší železniční stanici či zastávce 2026	**1,4 km**	1,2 km	1,0 km	**lepší než 68 %**

Odjezdy během dne

Spoje odjíždějící z obce po hodinách, úterý 13. 10. 2026

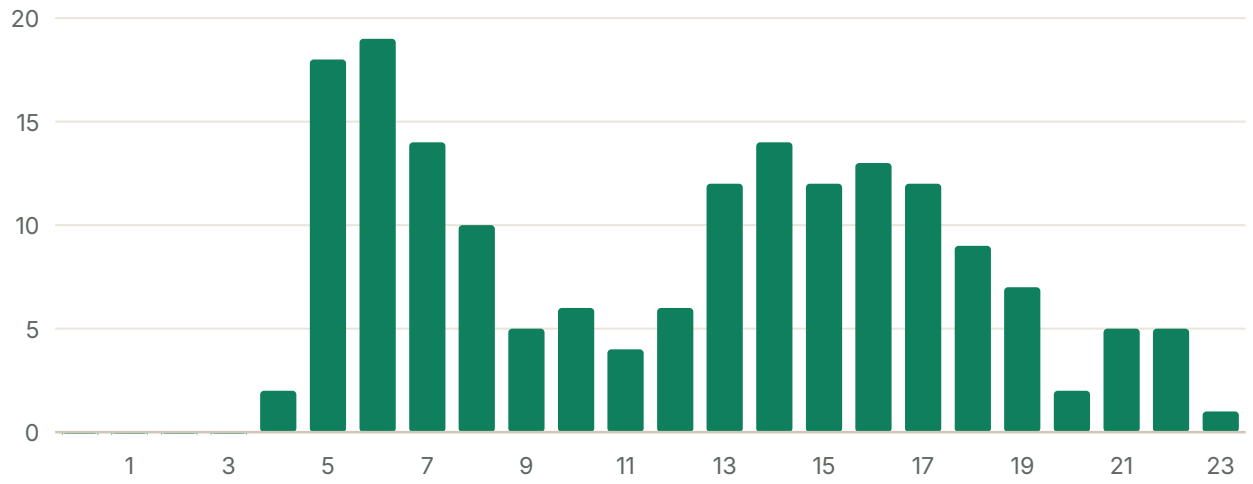

Zdroj: JrUtil, CIS JŘ

Čím se jezdí do práce a do školy

Vyjíždějící do práce či školy (i v rámci obce) podle dopravního prostředku, Sčítání 2021

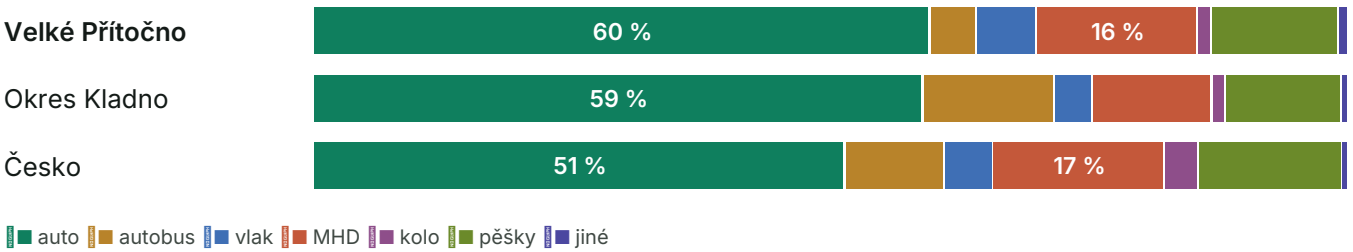

Zdroj: ČSÚ, Sčítání 2021

Kam se odsud dojíždí a odkud sem

Do jiných obcí vyjíždí za prací nebo do školy 494 lidí, sem dojíždí 167. Sčítání 2021.

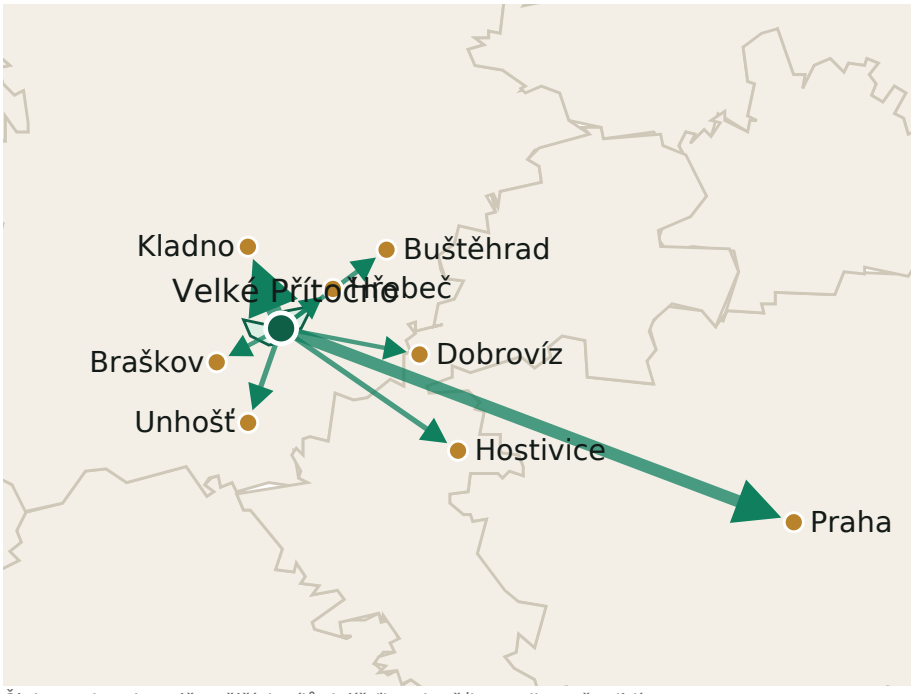

Šipky vedou do nejčastějších cílů dojížďky, tloušťka podle počtu lidí.

Kam se odsud dojíždí		Odkud se sem dojíždí	
Kladno	243 (49 %)	Kladno	52 (31 %)
Praha	151 (31 %)	Dolany	14 (8 %)
Hostivice	10 (2 %)	Praha	14 (8 %)
Unhošť	10 (2 %)	Malé Přítočno	10 (6 %)
Buštěhrad	6 (1 %)	Unhošť	10 (6 %)
Braškov	4 (1 %)	Buštěhrad	6 (4 %)
Dobrovíz	4 (1 %)	Pletený Újezd	5 (3 %)
Hřebeč	3 (1 %)	Braškov	4 (2 %)

Zdroj: ČSÚ, Sčítání 2021 – dojížďka do zaměstnání a škol mezi obcemi; hranice ČÚZK

Jízdní řád v pracovní den

Jízdní řády platné v úterý 13. 10. 2026, všechny zastávky v obci

176 odjezdů z obce za den · autobusy a MHD 176

První spoj	**4:26**
Poslední spoj	**23:00**
Nejrychleji do ORP Kladno	**8 min**
Nejrychleji do krajského města	**38 min**

Doba jízdy při odjezdu mezi 6 a 9 hodinou ráno, včetně přestupů, bez cesty na zastávku.
Zdroj: JrUtil (data.jr.ggu.cz), jízdní řády CIS JŘ; © přispěvatelé OpenStreetMap

Zastávka v docházce

Počítáno pro každou adresu v obci, ne jen pro její střed.

99 % adres: 330 z 332 adresních míst má do 500 m autobusovou zastávku nebo do 1 km vlakovou stanici či zastávku (vzdušnou čarou). Okres 93 %, Česko 84 %.

Zastávky z OpenStreetMap, adresní místa z RÚIAN. Údaj neříká nic o četnosti spojů.
Zdroj: © přispěvatelé OpenStreetMap (zastávky), ČÚZK – RÚIAN (adresní místa)

Nejbližší nádraží

Železniční stanice a zastávky	Unhošť	1,4 km
	Kladno	1,7 km
	Pavlov	3,5 km

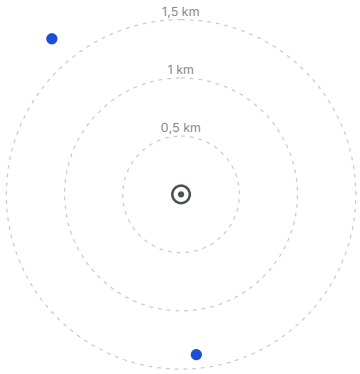

Zdroj: © přispěvatelé OpenStreetMap (ODbL)

OBLAST INDEXU

Poloha a dostupnost

Jak daleko je to do města a na dálnici?

100
skóre oblasti

UKAZATEL	HODNOTA	OKRES	ČESKO	MEZI OBCEMI
Nabíjecí stanice pro elektromobily 2026	**0**	–	–	–
Vzdálenost do centra správního obvodu (ORP) 2026	**3,8 km**	3,7 km	4,1 km	**lepší než 89 %**
Vzdálenost do města nad 10 tisíc obyvatel 2026	**3,8 km**	3,4 km	5,5 km	**lepší než 94 %**
Vzdálenost do města nad 50 tisíc obyvatel 2026	**3,8 km**	5,6 km	20,4 km	**lepší než 99 %**
Vzdálenost do krajského města 2026	**3,8 km**	5,6 km	24,0 km	**lepší než 100 %**
Vzdálenost do Prahy 2026	**23,9 km**	28,7 km	122,2 km	**lepší než 97 %**
Vzdálenost k nejbližšímu dálničnímu sjezdu 2026	**1,8 km**	4,2 km	9,7 km	**lepší než 94 %**
Vzdálenost k nejbližší nabíjecí stanici 2026	**1,2 km**	1,7 km	1,6 km	–

Nejbližší dálniční sjezd

Nejbližší dálniční sjezd: **Unhošť**, 1,8 km vzdušnou čarou od středu obce.

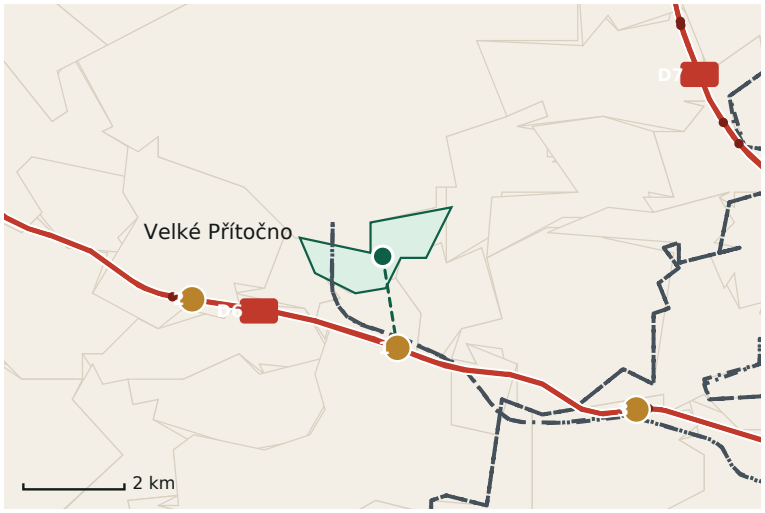

1 Unhošť	1,8 km
2 Velká Dobrá	3,9 km
3 Jeneč	5,9 km

Dálnice ve výstavbě: D7, 11 km, otevření 2027; Plánovaná dálnice: D7, 11 km; Plánovaná železnice: Tachlovický tunel, 14 km, otevření 2028.

Zdroj: © přispěvatelé OpenStreetMap (ODbL), dálniční sjezdy highway=motorway_junction, stavby a plány dálnic a železnic; hranice ČÚZK

OBLAST INDEXU

Příroda a ovzduší

Jaký je tu vzduch, les a krajina?

18
skóre oblasti

UKAZATEL	HODNOTA	OKRES	ČESKO	MEZI OBCEMI
Podíl lesa 2025	**0,0 %**	20,3 %	34,0 %	**lepší než 1 %**
Koeficient ekologické stability 2025	**0,10**	0,85	2,94	**lepší než 6 %**
Podíl území v národním parku nebo CHKO 2026	**0,0 %**	2,6 %	8,2 %	lepší než 42 %
Benzo[a]pyren (pětiletý průměr) 2024	**0,50 ng/m³**	0,72 ng/m³	0,73 ng/m³	**lepší než 39 %**
Jemný prach PM2,5 (pětiletý průměr) 2024	**11,5 µg/m³**	12,0 µg/m³	12,5 µg/m³	**lepší než 35 %**
Oxid dusičitý NO_2 (pětiletý průměr) 2024	**9,8 µg/m³**	12,3 µg/m³	13,1 µg/m³	**lepší než 17 %**
Znečištění ovzduší (průměr podílů limitů) 2024	**43 % limitu**	52 % limitu	53 % limitu	**lepší než 33 %**
Nadmořská výška 2026	**391 m**	343 m	316 m	–
Prach PM10 (pětiletý průměr) 2024	**16,7 µg/m³**	17,6 µg/m³	17,7 µg/m³	**lepší než 32 %**
Parky 2026	**0**	–	–	–
Maloplošná chráněná území v obci 2026	**0**	–	–	–
Lokality Natura 2000 v obci 2026	**0**	–	–	–

Podíl lesů

% rozlohy obce, 2025

Zdroj: ČSÚ

Struktura území

Podíl z celkové výměry, druhy pozemků k 31. 12. 2025

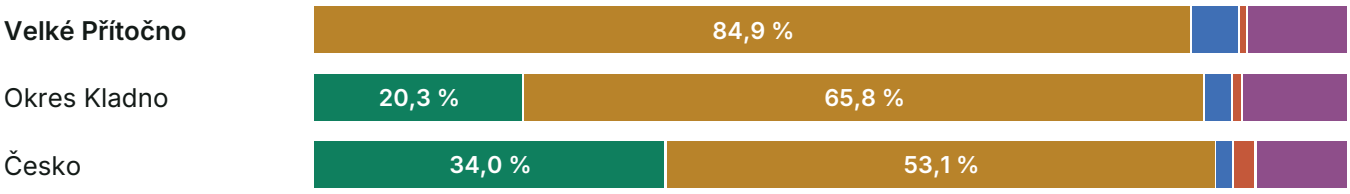

les · zemědělská půda · zastavěná plocha · voda · ostatní

Zdroj: ČSÚ, ČÚZK

Rozpínání obce: zastavěné plochy (2000 = 100)

Zastavěné plochy a nádvoří podle katastru, index vůči prvnímu roku

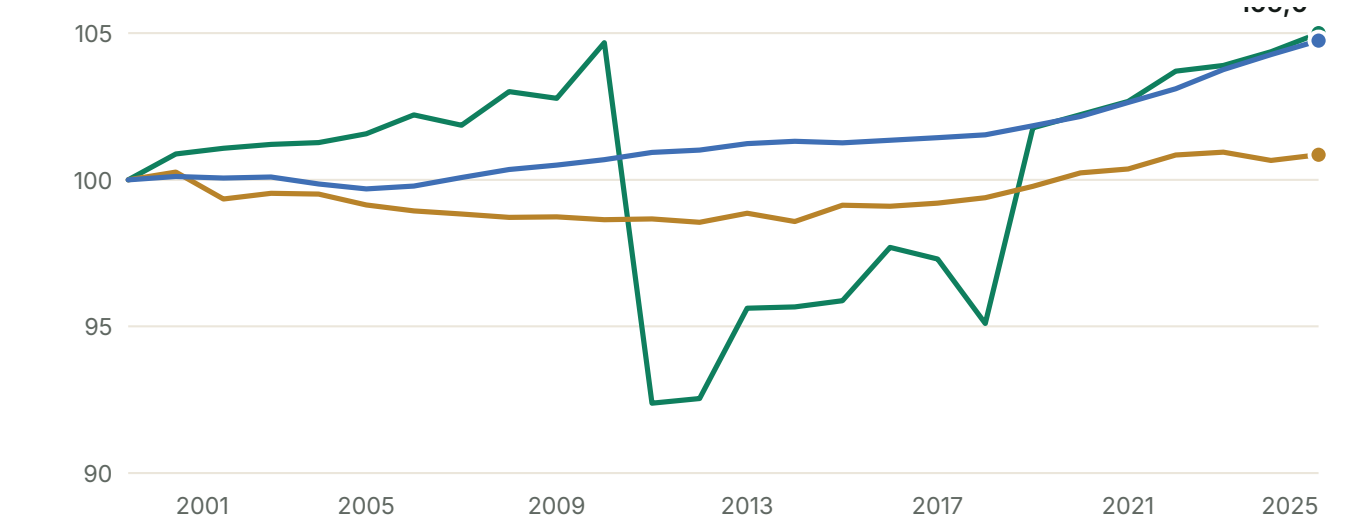

Velké Přítočno · Okres Kladno · Česko

Zdroj: ČSÚ, ČÚZK

Překročení imisních limitů

Roční vyhodnocení kvality ovzduší, 2024

Obec neleží v oblasti s překročeným imisním limitem pro prach, oxid dusičitý ani benzo[a]pyren.

Zdroj: ČHMÚ, CENIA (CC BY 4.0)

DOPLŇUJÍCÍ ÚDAJE

Počasí a klima

UKAZATEL	HODNOTA	OKRES	ČESKO	MEZI OBCEMI
Průměrná roční teplota 2020	**8,7 °C**	9,0 °C	9,2 °C	–
Roční trvání slunečního svitu 2020	**1 747 h**	1 726 h	1 708 h	**lepší než 73 %**
Roční úhrn srážek 2020	**537 mm**	530 mm	625 mm	–
Průměrná rychlost větru (odhad) 2020	**3,5 m/s**	3,1 m/s	2,4 m/s	–
Dny s nárazy větru ≥ 10 m/s za rok (odhad) 2020	**145 dní**	135 dní	126 dní	–
Nejsilnější náraz větru v roce (průměr, odhad) 2020	**25 m/s**	25 m/s	23 m/s	–
Dny se srážkami ≥ 1 mm za rok 2020	**93 dní**	92 dní	101 dní	–
Dny s vydatnými srážkami ≥ 10 mm za rok 2020	**13 dní**	12 dní	16 dní	–
Letní dny (max. ≥ 25 °C) za rok 2020	**41 dní**	46 dní	55 dní	–
Tropické dny (max. ≥ 30 °C) za rok 2020	**8 dní**	10 dní	14 dní	–
Tropické noci (min. ≥ 20 °C) za rok 2020	**0,3 noci**	0,4 noci	0,9 noci	–
Mrazové dny (min. < 0 °C) za rok 2020	**98 dní**	94 dní	97 dní	–
Dny se sněhovou pokrývkou (≥ 1 cm) za rok 2020	**47 dní**	41 dní	43 dní	–
Největší výška sněhu v roce (průměr) 2020	**17 cm**	14 cm	18 cm	–
Zamračené dny za rok 2020	**141 dní**	138 dní	137 dní	–
Průměrná oblačnost 2020	**67 %**	67 %	65 %	–
Průměrná relativní vlhkost vzduchu 2020	**76 %**	76 %	76 %	–
Jasné dny za rok 2020	**27 dní**	27 dní	38 dní	–
Oteplení od 90. let 2025	**1,4 °C**	1,4 °C	1,3 °C	–
Přibylo tropických dnů od 90. let 2025	**4,7 dne**	5,8 dne	6,0 dne	–

Průměrná teplota během roku

Měsíční normály 1991–2020, °C

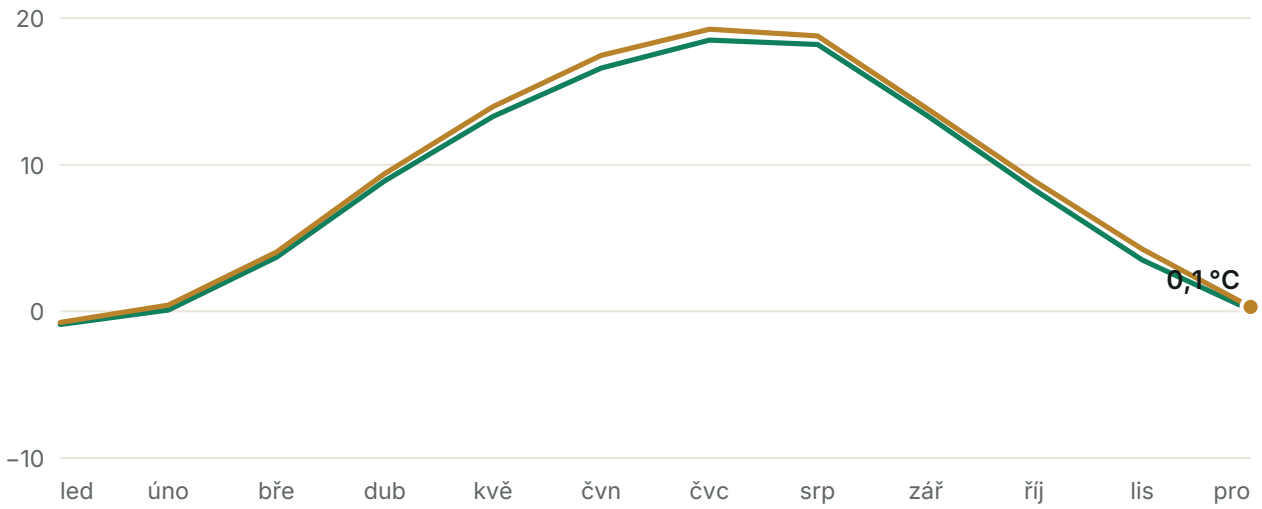

Velké Přítočno Česko

Zdroj: ČHMÚ

Srážky během roku

Měsíční normály 1991–2020, mm

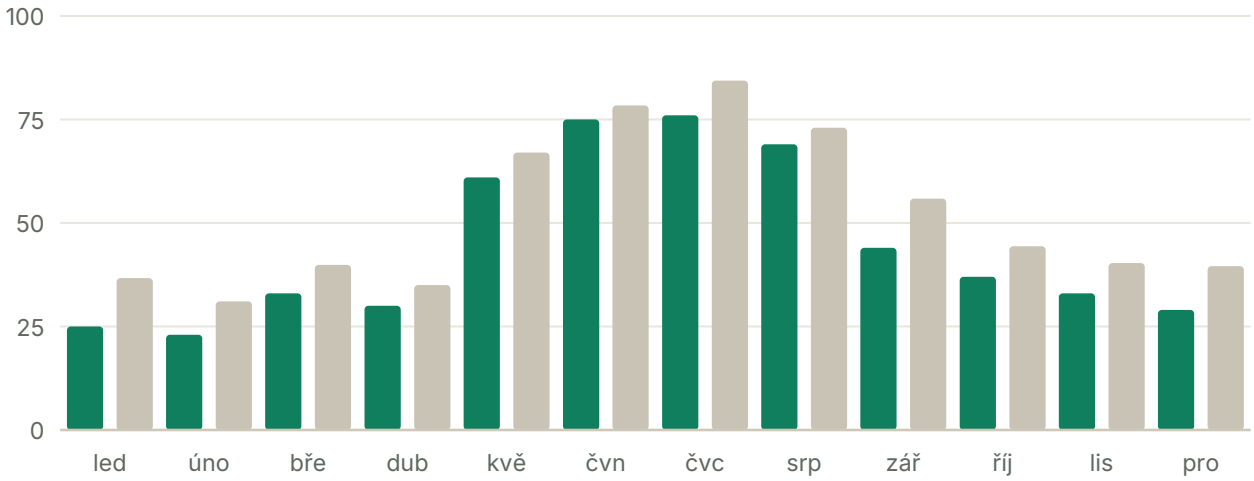

Velké Přítočno Česko

Zdroj: ČHMÚ

Sluneční svit během roku

Měsíční normály 1991–2020, hodiny

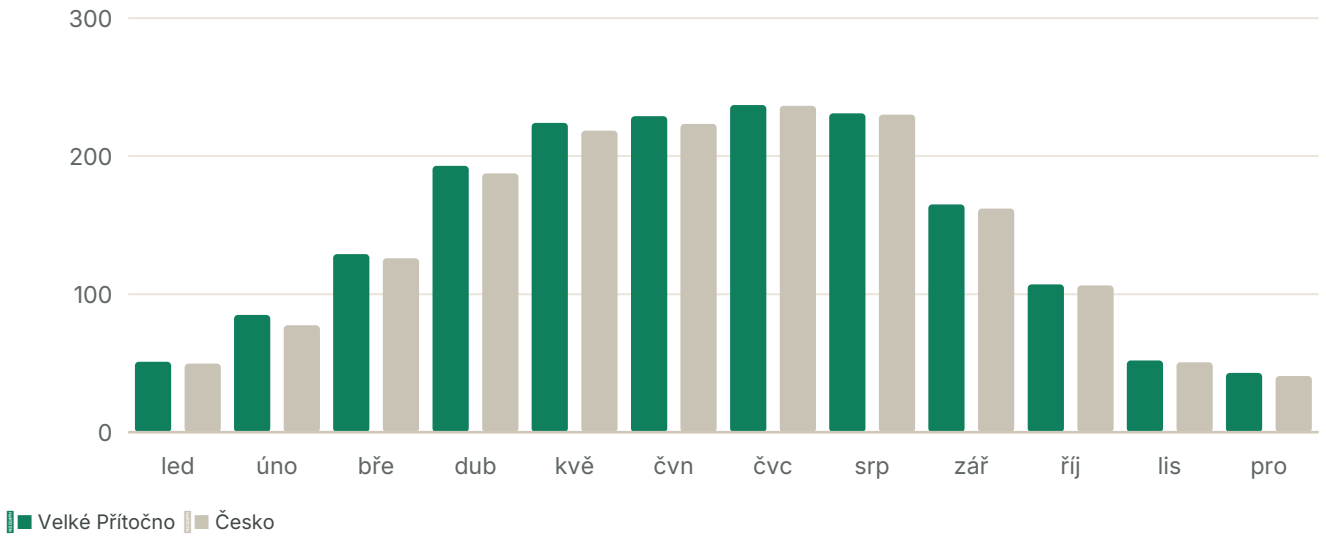

Zdroj: ČHMÚ

Teplota v jednotlivých letech

Odchylka průměrné teploty Velkého Přítočna od průměru 1991–2020 (8,7 °C), trend +0,6 °C za 10 let; Česko 2025: +0,5 °C

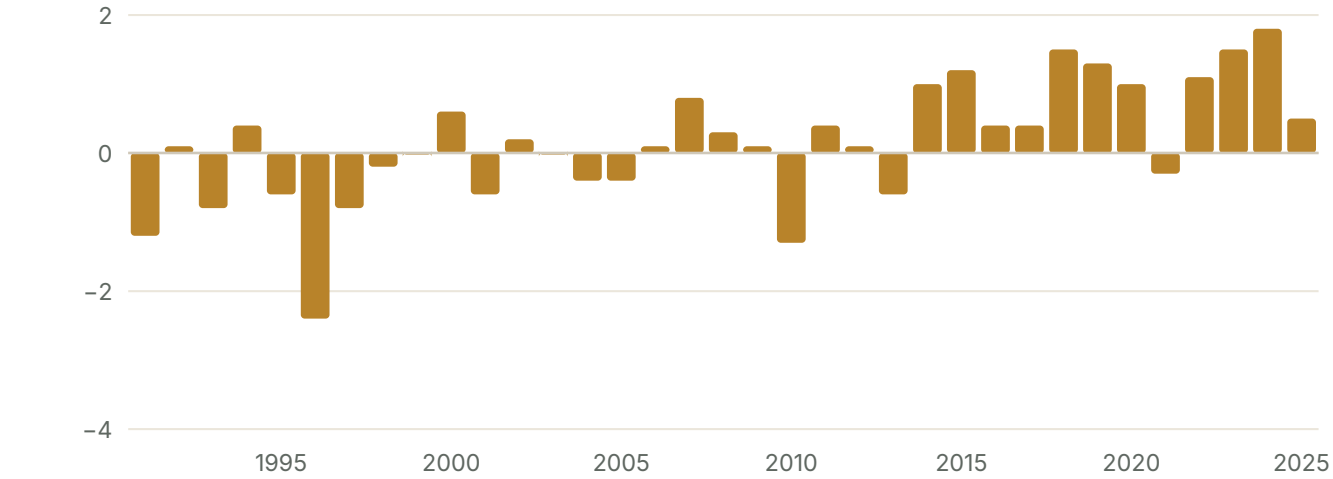

Zdroj: ČHMÚ – roční charakteristiky stanic, CC BY 4.0; odhad pro obec

Tropické dny po letech

Dny s maximem alespoň 30 °C, trend +2,1 dne za 10 let

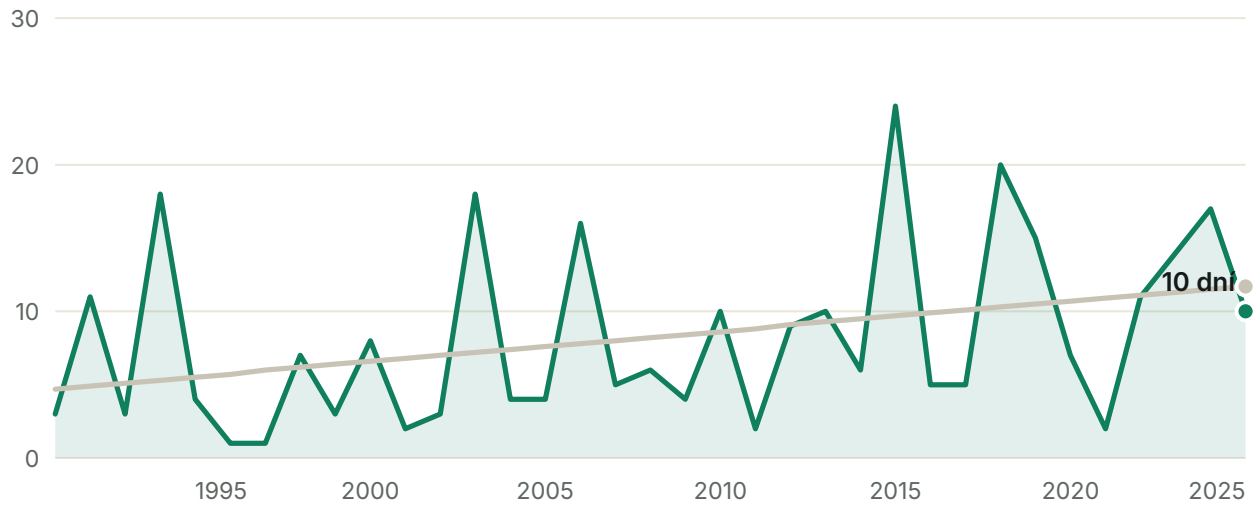

Velké Přítočno Trend

Zdroj: ČHMÚ – roční charakteristiky stanic, CC BY 4.0; odhad pro obec

Klima dříve a dnes

Tropických dnů ročně: 1991–2000 průměrně 6, 2016–2025 průměrně 11.

	1991–2000	2016–2025	ZMĚNA	ROK 2025	PRŮMĚR 1991–2020
Průměrná teplota	8,2	9,6	**+1,4 °C**	9,2	8,7
Letní dny ([redacted] 25 °C)≥ 25 °C)	36	52	**+16 dní**	48	41
Tropické dny ([redacted] 30 °C)≥ 30 °C)	6	11	**+5 dní**	10	8
Mrazové dny (< 0 °C)	105	87	**−19 dní**	101	98

Zdroj: ČHMÚ – roční charakteristiky stanic, CC BY 4.0; odhad pro obec

OBLAST INDEXU

Hospodaření obce

Investuje obec a jak je zadlužená?

4
skóre oblasti

UKAZATEL	HODNOTA	OKRES	ČESKO	MEZI OBCEMI
Daňové příjmy obce na obyvatele 2025	**22 670 Kč**	24 415 Kč	33 393 Kč	–
Výdaje obce na obyvatele 2025	**16 611 Kč**	34 889 Kč	47 568 Kč	–
Aktivní ekonomické subjekty 2025	**181**	–	–	–
Dluh obce na obyvatele 2025	**3 040 Kč**	10 651 Kč	5 826 Kč	**lepší než 32 %**
Dluh vůči příjmům 2025	**10 %**	34 %	13 %	**lepší než 31 %**
Investice na obyvatele (průměr 5 let) 2025	**2 484 Kč**	10 112 Kč	11 761 Kč	**lepší než 7 %**
Podíl dotací na příjmech 2025	**7,8 %**	10,6 %	18,7 %	–
Saldo rozpočtu na obyvatele 2025	**10 922 Kč**	−1 451 Kč	797 Kč	–

Daňové příjmy obce na obyvatele

Kč na obyvatele a rok

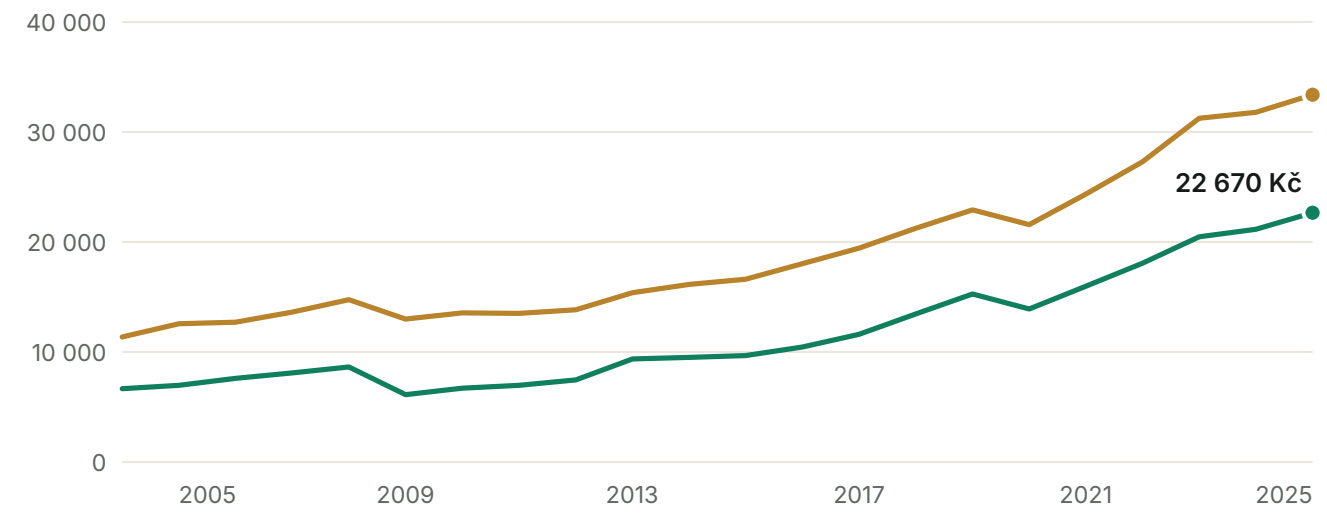

Velké Přítočno · Česko

Zdroj: ČSÚ

Daňové příjmy a výdaje na obyvatele

Kč na obyvatele a rok; výdaje zahrnují investice, proto kolísají

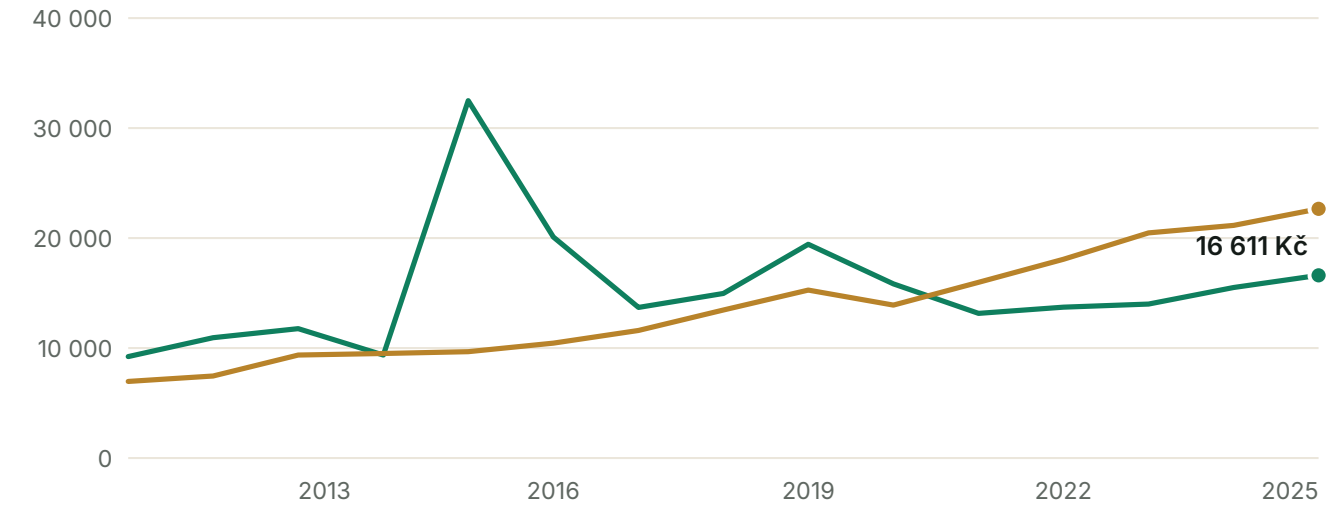

výdaje obce · daňové příjmy

Zdroj: ČSÚ, MF ČR

Srovnání s obcemi stejné velikosti

Velké Přítočno vs. medián – obce s 1 000–1 999 obyvateli; Kč na obyvatele a rok, dluh ke konci roku

Zdroj: ČSÚ, MF ČR, vlastní výpočet

Investice obce po letech

Kapitálové výdaje v Kč na obyvatele

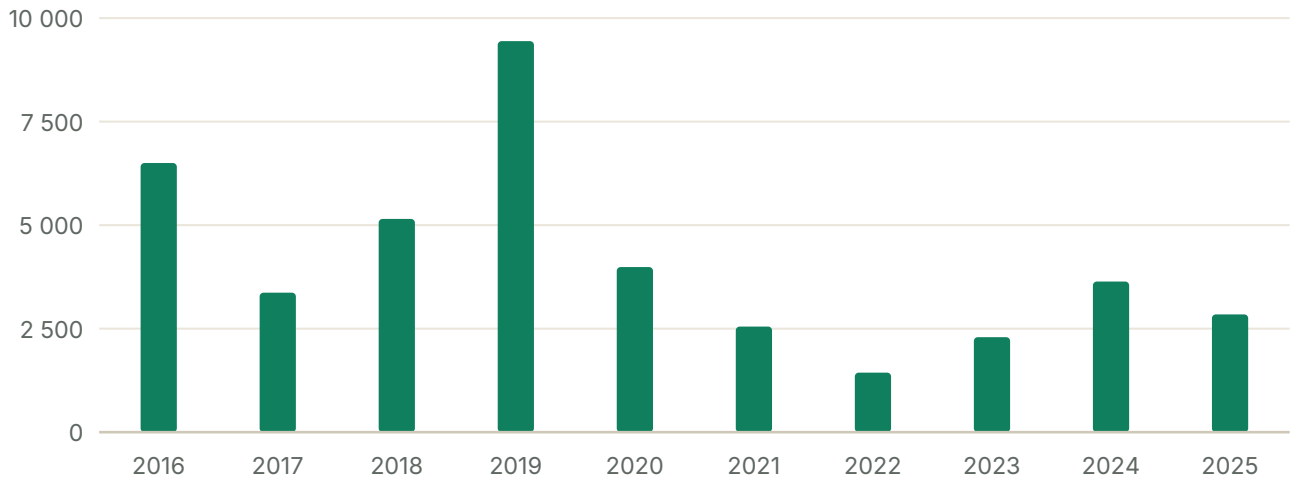

Zdroj: Ministerstvo financí, Monitor

Dluh obce na obyvatele

Úvěry, dluhopisy a půjčky k 31. 12., Kč, 2025

Zdroj: Ministerstvo financí, Monitor

Na co obec utrácí

Podíl oblastí na výdajích 2025 podle paragrafů rozpočtu

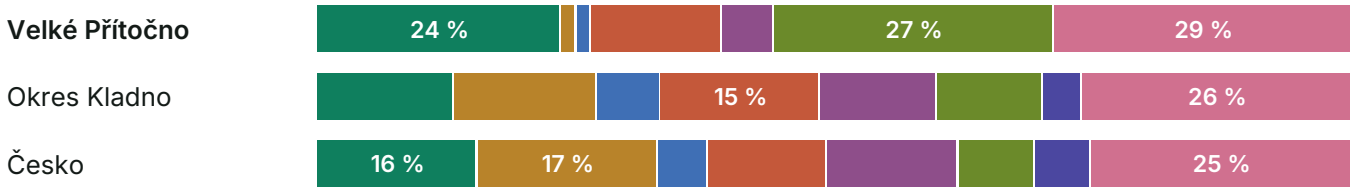

Školství · Doprava a silnice · Voda a kanalizace · Kultura, sport a volný čas · Bydlení, komunální služby a rozvoj · Odpady, zeleň a životní prostředí · Sociální služby a zdravotnictví · Úřad, bezpečnost a ostatní

Zdroj: MF ČR – Monitor státní pokladny, vlastní výpočet

Rozpočet obce po letech

tis. Kč	2020	2021	2022	2023	2024	2025
Příjmy	18 777	38 010	45 063	27 060	27 131	30 754
Výdaje	16 425	13 464	14 676	15 237	17 254	18 554
Saldo	2 351	24 546	30 388	11 823	9 876	12 200
z toho investice	4 142	2 611	1 538	2 497	4 046	3 180
Přijaté dotace	3 537	525	3 491	1 164	372	2 386
Dluh k 31. 12.	14 396	12 196	9 996	7 796	5 596	3 396

Zdroj: MF ČR – Monitor státní pokladny (FIN 2-12 M, Rozvaha), konsolidováno bez převodů mezi vlastními účty

DOPLŇUJÍCÍ ÚDAJE

Vývoj v čase

Index a oblasti v letech 2016–2026

Body = lepší než daný podíl obcí; vedle indexu tři oblasti, které se za pět let změnily nejvíc

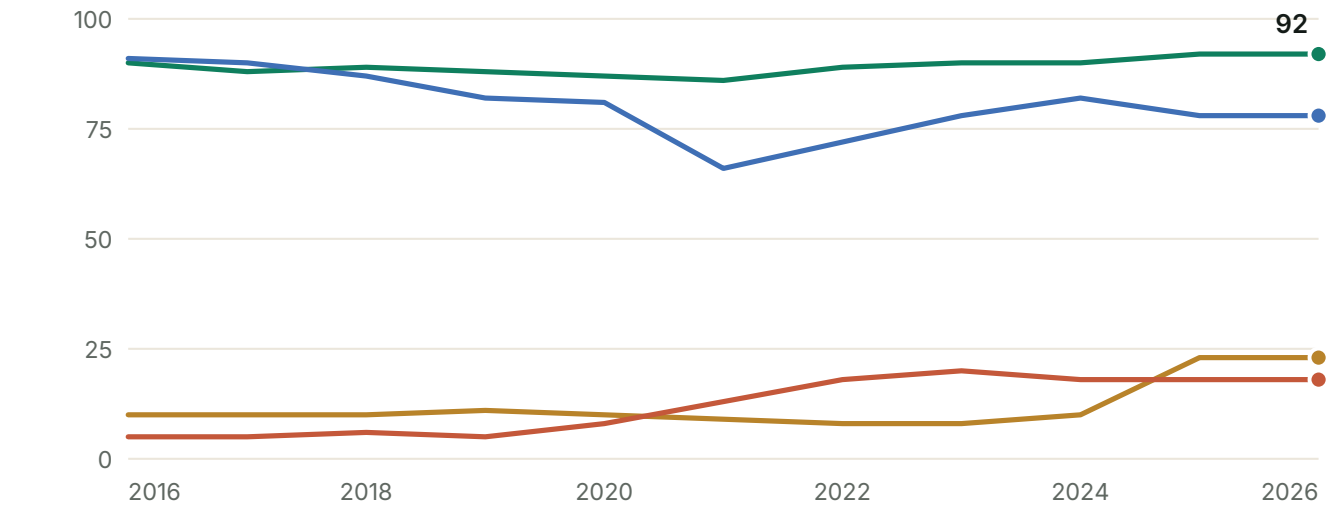

Index · Bezpečnost · Rozvoj · Příroda

Zdroj: Výpočet Kde žít z veřejných dat dostupných pro daný rok (viz metodika)

Změna za pět let

Za pět let (2021–2026) se index obce posunul z 86 na 92 bodů, v pořadí obcí Česka o 381 míst výš.

	2021	2026	ZMĚNA
Index místa k životu	86	92	+6
Dostupnost bydlení	9	8	−1
Rozvoj obce	66	78	+12
Práce a příjmy	93	92	−1
Bezpečnost	9	23	+14
Rizika prostředí	82	82	0
Zdraví	89	89	0
Vzdělání	92	92	0
Služby a vybavenost	74	74	0
Volný čas a kultura	9	9	0
Veřejná doprava	96	96	0
Poloha a dostupnost	100	100	0
Příroda a ovzduší	13	18	+5
Hospodaření obce	3	4	+1
Obyvatelé a komunita	61	63	+2

Body = lepší než daný podíl obcí Česka, z dat dostupných pro daný rok. Údaje známé jen k jednomu datu (vzdálenosti, sčítání 2021, OpenStreetMap) se v čase nemění. Metodika: www.kdezit.cz/metodika

OKOLÍ

Nejbližší obce

OBEC	OKRES	VZDÁLENOST	OBYVATEL	INDEX
Malé Přítočno	Kladno	1,0 km	283	48
Dolany	Kladno	1,2 km	328	45
Pletený Újezd	Kladno	1,6 km	728	94
Hřebeč	Kladno	2,8 km	2 156	80
Braškov	Kladno	3,2 km	1 125	97
Pavlov	Kladno	3,4 km	242	74
Kyšice	Kladno	3,5 km	614	77
Kladno	Kladno	3,8 km	69 728	54
Velká Dobrá	Kladno	4,2 km	1 785	87
Unhošť	Kladno	4,4 km	5 324	94

Pokud se vám líbí Velké Přítočno, podívejte se i na...

OBEC	OKRES	OBYVATEL	SHODA	INDEX
Zlonín	Praha-východ	1 421	85 %	90
Hostouň	Kladno	1 645	84 %	79
Zlatníky-Hodkovice	Praha-západ	1 392	84 %	95
Křenice	Praha-východ	1 062	82 %	92
Chrášťany	Praha-západ	1 257	82 %	99
Rajhradice	Brno-venkov	1 595	87 %	92
Čebín	Brno-venkov	1 948	83 %	92
Praskačka	Hradec Králové	1 147	83 %	92
Vochov	Plzeň-sever	1 989	83 %	87
Holubice	Vyškov	1 929	82 %	91

Obce s nejpodobnějším profilem indexu (čtrnáct oblastí) a podobnou velikostí – nejprve ze stejného kraje, pak z celého Česka.

OTÁZKY A ODPOVĚDI

Časté otázky

Kolik obyvatel má Velké Přítočno?
K 31. 12. 2025 žilo ve Velkém Přítočnu 1 117 obyvatel podle Českého statistického úřadu.

Je Velké Přítočno dobré místo k životu?
V indexu místa k životu má Velké Přítočno 92 bodů ze 100 a je 497. z 6 254 obcí v Česku a 102. z 1 144 obcí v kraji. Index skládáme z 14 oblastí, jako je bydlení, práce, bezpečnost, zdraví, vzdělání, služby, volný čas, doprava, poloha, příroda nebo hospodaření obce.

Jaká je nezaměstnanost ve Velkém Přítočnu?
Podíl nezaměstnaných osob ve Velkém Přítočnu byl 3,39 %, průměr Česka 4,97 % (údaj za září 2026).

Je Velké Přítočno bezpečné místo?
Ve Velkém Přítočnu se ročně eviduje v průměru 11,3 trestného činu na 1 000 obyvatel (Česko 12,9).

Jak daleko je to z Velkého Přítočna do krajského města?
Vzdušnou čarou je to 3,8 km do krajského města a 23,9 km do Prahy.

Kde je nejbližší nemocnice od Velkého Přítočna?
Nejbližší nemocnice je vzdušnou čarou 4,0 km daleko.

Jaká je nadmořská výška ve Velkém Přítočnu?
Velké Přítočno leží v nadmořské výšce 391 m.

O OBCI

Obec Velké Přítočno se nachází v okrese Kladno, kraj Středočeský, přibližně 4 km jihovýchodně od centra Kladna a 3,5 km severně od Unhoště, při silnici I/61, spojující zmíněná dvě města. Žije zde přibližně 1 100 obyvatel. Mezi severním okrajem obce a kladenským sídlištěm Kročehlavy se rozkládá moderní průmyslová zóna Kladno-jih, směrem na západ se zvedá zalesnění návrší Kožová hora.

Text: Wikipedie, CC BY-SA 4.0 (cs.wikipedia.org/wiki/Velké Přítočno)

ZDROJE A METODIKA

Data: Český statistický úřad (CC BY 4.0), ČÚZK – RÚIAN, MPSV, Exekutorská komora ČR, Policie ČR, MŠMT, ÚZIS, ČTÚ, ČHMÚ, AOPK ČR, MF ČR, CERMAT, NPÚ, VÚV TGM, Česká geologická služba, CIS JŘ (JrUtil), © přispěvatelé OpenStreetMap (ODbL), Wikidata, Wikimedia Commons (znak: neznámý autor, Public domain). Index, pořadí, průměry a vzdálenosti jsou odvozené údaje projektu Kde žít, nejde o oficiální statistiku. Podrobná metodika a aktuální data: **www.kdezit.cz/obec/velke-pritocno**

UPOZORNĚNÍ

Report má pouze informativní charakter. Vychází z veřejně dostupných dat třetích stran (zejména státních institucí a OpenStreetMap), která mohou obsahovat chyby, být neúplná nebo zastaralá, a z odvozených výpočtů projektu Kde žít. Nejde o oficiální statistiku, znalecký posudek, odhad ceny nemovitosti ani odborné poradenství. Index místa k životu a pořadí obcí jsou výsledkem výpočtu podle zveřejněné metodiky, nikoli hodnocením činnosti obce či jejích orgánů.

Správnost, úplnost ani aktuálnost údajů nezaručujeme. V rozsahu, který připouštějí právní předpisy, neodpovídáme za škodu vzniklou v souvislosti s použitím údajů ani za rozhodnutí učiněná na jejich základě. Před důležitým rozhodnutím, například koupí nemovitosti nebo stěhováním, si údaje ověřte u původních zdrojů nebo příslušných úřadů. Chybu v datech nám můžete nahlásit na contact@kdezit.cz.