Kde žít

REPORT OBCE



OBEC · OKRES BLANSKO · JIHOMORAVSKÝ KRAJ

# Vilémovice

Život ve Vilémovicích v číslech, grafech a srovnání s okolím

INDEX MÍSTA K ŽIVOTU

**81** / 100

1 167. místo z 6 254 obcí
147. místo v kraji
lepší než 81 % obcí Česka

| OBYVATEL | PRŮMĚRNÝ VĚK | ROZLOHA | NADMOŘSKÁ VÝŠKA |
|---|---|---|---|
| 343 | 43,3 let | 5,2 km² | 497 m |

www.kdezit.cz

Informativní přehled z veřejných dat. Nejde o znalecký posudek, odhad ceny nemovitosti ani odborné poradenství. Správnost a úplnost údajů nezaručujeme.

PŘEHLED

# Vilémovice v kostce

Vilémovice jsou obec v okrese Blansko (Jihomoravský kraj) v nadmořské výšce 497 m. Na konci roku 2025 zde žilo 343 obyvatel, o 4,3 % více než před deseti lety. Průměrný věk obyvatel 43,3 roku odpovídá průměru Česka. V indexu místa k životu má 81 bodů ze 100 – lépe než 81 % obcí. Nejlépe vychází oblast volný čas a kultura, nejhůře hospodaření obce.

INDEX MÍSTA K ŽIVOTU

**81** / 100

1 167. z 6 254 obcí · 147. v kraji

| | |
|---|---|
| Dostupnost bydlení | 23 |
| Rozvoj obce | 77 |
| Práce a příjmy | 51 |
| Bezpečnost | 40 |
| Rizika prostředí | 82 |
| Zdraví | 91 |
| Vzdělání | 81 |
| Služby a vybavenost | 52 |
| Volný čas a kultura | 93 |
| Veřejná doprava | 44 |
| Poloha a dostupnost | 49 |
| Příroda a ovzduší | 81 |
| Hospodaření obce | 8 |
| Obyvatelé a komunita | 64 |

Body = lepší než daný podíl obcí Česka. Metodika: www.kdezit.cz/metodika

Poloha obce v Česku. Hranice: ČÚZK – RÚIAN, zjednodušeno.

Foto: Roman Mifek, CC BY-SA 4.0, Wikimedia Commons

OBLAST INDEXU

# Obyvatelé a komunita

Kdo tu žije a zajímá se o dění v obci?

**64**
skóre oblasti

| UKAZATEL | HODNOTA | OKRES | ČESKO | MEZI OBCEMI |
|---|---|---|---|---|
| Počet obyvatel<br>2025 | **343** | – | – | – |
| Průměrný věk<br>2025 | **43,3 roku** | 43,5 roku | 43,3 roku | lepší než 49 % |
| Podíl dětí 0–14 let<br>2025 | **19,0 %** | 15,7 % | 15,1 % | **lepší než 88 %** |
| Podíl obyvatel 65+<br>2025 | **20,7 %** | 21,7 % | 20,8 % | lepší než 49 % |
| Přirozený přírůstek na 1 000 obyvatel<br>2025 | **−4,1** | −2,3 | −2,4 | **lepší než 30 %** |
| Podíl vysokoškoláků<br>2021 | **20,6 %** | 15,9 % | 17,6 % | **lepší než 94 %** |
| Volební účast<br>2025 | **74,0 %** | 72,6 % | 68,9 % | lepší než 59 % |
| Účast v komunálních volbách<br>2022 | **62,2 %** | 53,1 % | 46,1 % | **lepší než 64 %** |
| Podíl cizinců (Sčítání 2021)<br>2021 | **1,6 %** | 2,0 % | 4,7 % | – |
| Cizinci v okrese (údaj za okres)<br>2025 | **6 476** | – | – | – |

## Vývoj počtu obyvatel

Stav k 31. 12. daného roku

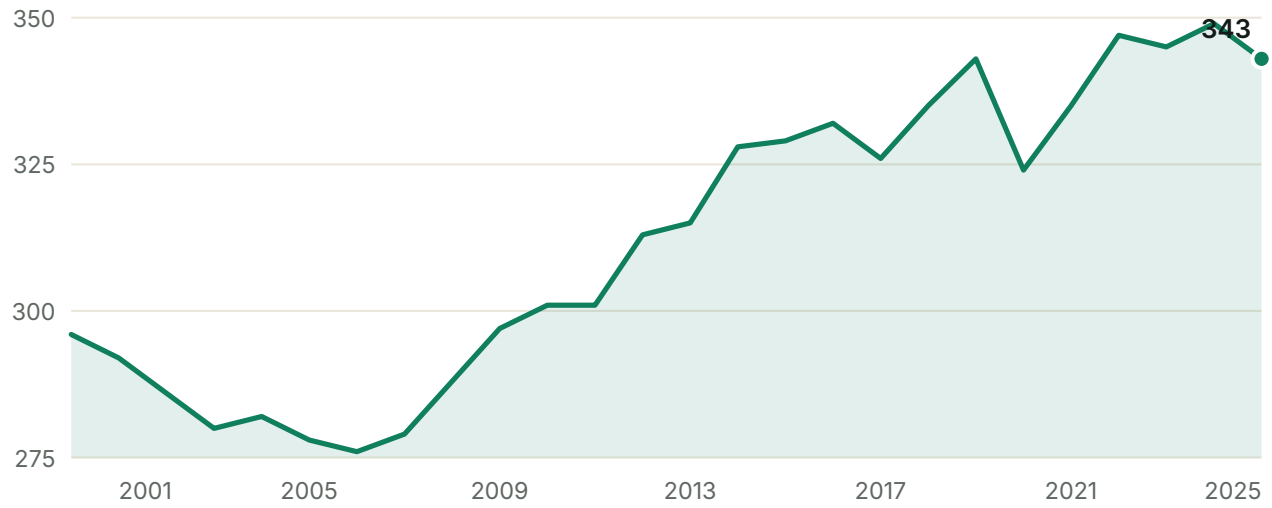


Zdroj: ČSÚ

## Růst počtu obyvatel (2000 = 100)

Srovnání s okresem, krajem a Českem

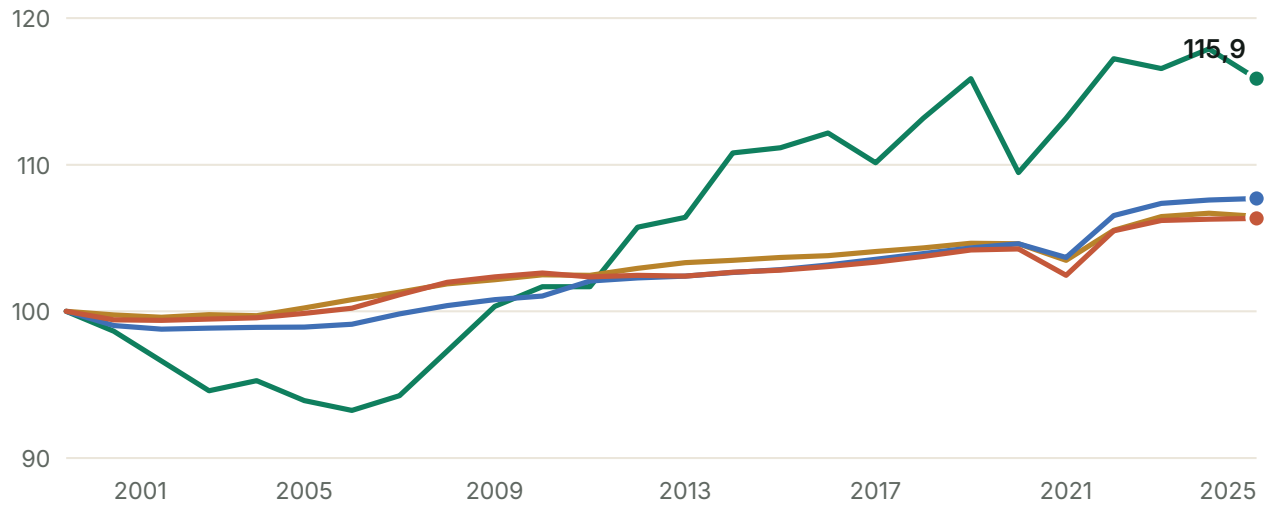


Vilémovice · Okres Blansko · Jihomoravský kraj · Česko

Zdroj: ČSÚ, vlastní výpočet

## Odkud přibývají obyvatelé

Narození minus zemřelí a přistěhovalí minus vystěhovalí, osoby za rok

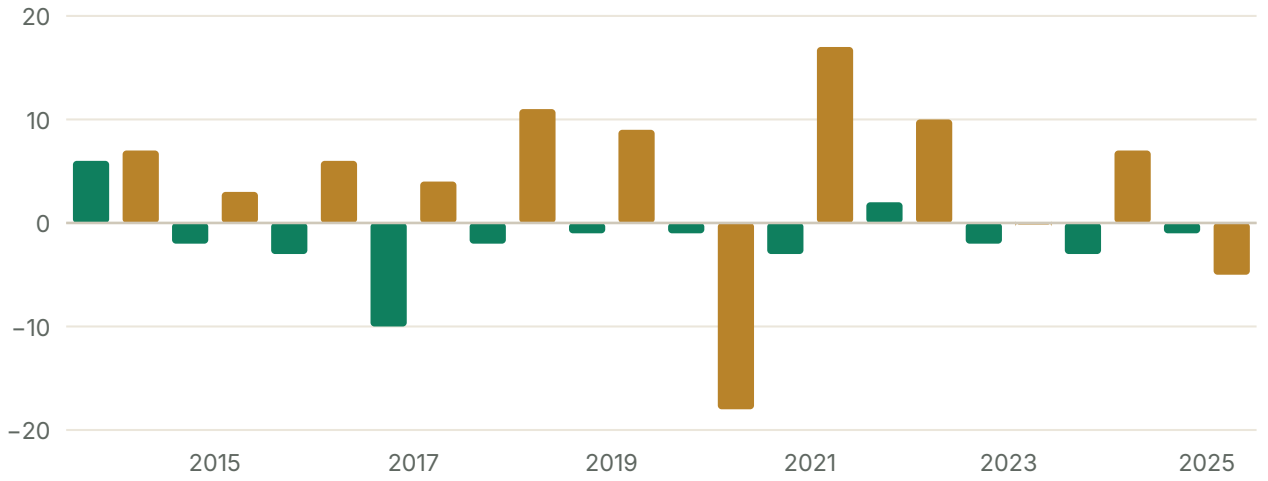


přirozený přírůstek · saldo stěhování

Zdroj: ČSÚ

## Věková struktura

Podíl obyvatel, stav k 31. 12. 2025

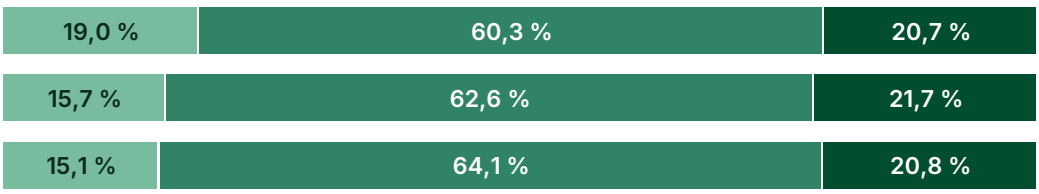


0–14 let · 15–64 let · 65 a více let

Zdroj: ČSÚ

## Věková pyramida

Obyvatelé podle pětiletých skupin, sčítání 2021

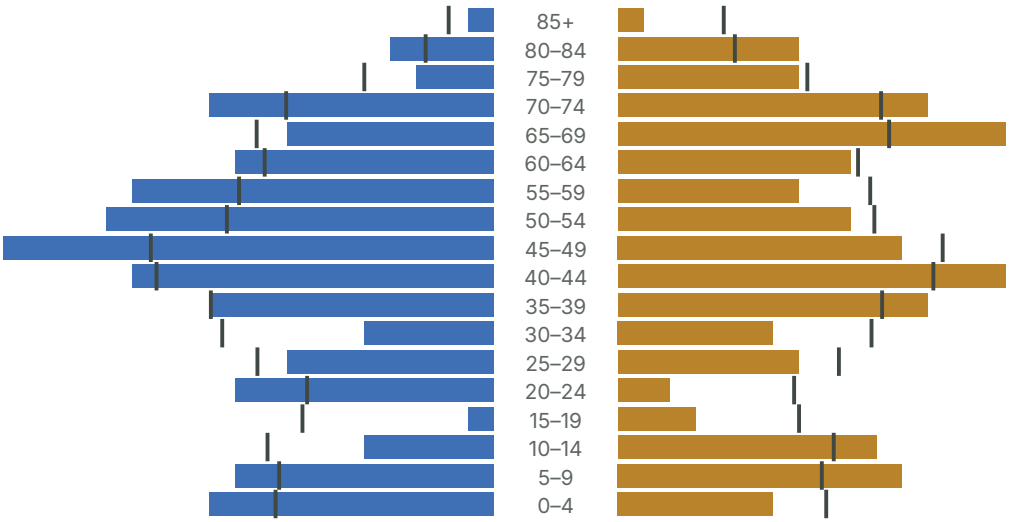


muži ženy Česko

Zdroj: ČSÚ, Sčítání 2021

## Kdo se stěhuje: saldo podle věku

Přistěhovalí – vystěhovalí za rok, podle věku

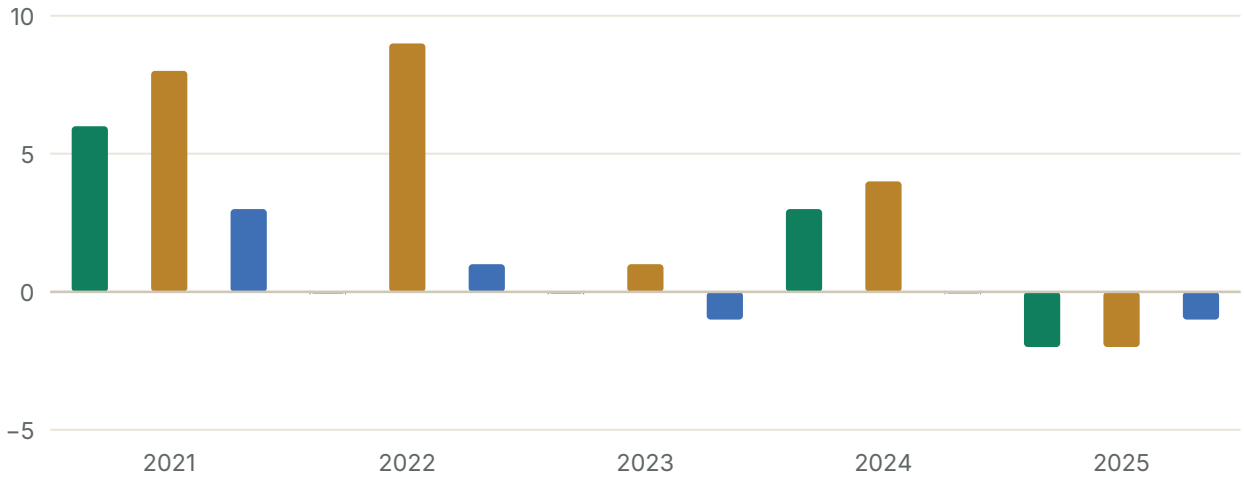


0–14 let 15–64 let 65 a více let

Zdroj: ČSÚ

## Zastupitelstvo obce

7 členů, zvoleno 23. 9. 2022 · nestraníci 6 z 7 · účast 62,2 % (sněmovní 2025: 74,0 %)

| | | |
|---|---|---|
| KDU-ČSL | **4** mandáty | 57,7 % |
| NEZÁVISLÍ | **3** mandáty | 42,4 % |

Zdroj: ČSÚ, volby.gov.cz (CC BY 4.0), upraveno

### Stěhují se rodiny s dětmi

## Do obce se stěhují rodiny s dětmi.

Za posledních pět let (2021–2025) se do obce přistěhovalo o 7 dětí 0–14 let víc, než se jich odstěhovalo (20,4 na 1 000 obyvatel).

Zdroj: ČSÚ, DataStat OBY06A

OBLAST INDEXU

# Dostupnost bydlení

Kolik stojí koupit nebo pronajmout si tu bydlení?

**23**
skóre oblasti

| UKAZATEL | HODNOTA | OKRES | ČESKO | MEZI OBCEMI |
|---|---|---|---|---|
| Průměrná cena bytu za m² (údaj za okres) 2025 | **60 745 Kč/m²** | – | 72 410 Kč/m² | – |
| Průměrná cena rodinného domu za m² (údaj za okres) 2025 | **49 333 Kč/m²** | – | 56 066 Kč/m² | – |
| Nájemné bytu 2+kk za m² (odhad MF) 6/2026 | **249 Kč/m²** | 240 Kč/m² | 241 Kč/m² | lepší než 13 % |
| Cena bytu za m² v obcích této velikosti 2025 | **44 137 Kč/m²** | 51 983 Kč/m² | 57 822 Kč/m² | lepší než 26 % |
| Cena rodinného domu za m² v obcích této velikosti 2025 | **43 282 Kč/m²** | 47 032 Kč/m² | 60 092 Kč/m² | lepší než 48 % |
| Cena bytu 70 m² v ročních platech 2025 | **5,4 roku** | 6,3 roku | 6,9 roku | lepší než 28 % |
| Nájem bytu 2+kk (54 m²) měsíčně 6/2026 | **13 446 Kč** | 12 962 Kč | 12 988 Kč | – |
| Nájemné v novostavbě 2+kk za m² 6/2026 | **290 Kč/m²** | 281 Kč/m² | 286 Kč/m² | – |
| Nájem 2+kk jako podíl průměrné mzdy kraje 6/2026 | **28 %** | 27 % | 27 % | – |

## Cena bytu za m²

Kupní ceny z katastru v obcích stejné velikosti v okrese, Kč za m², tříletý průměr, 2025

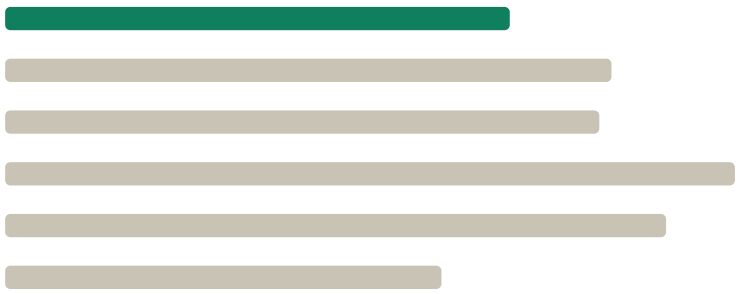


Zdroj: ČSÚ

## Cena rodinného domu za m²

Kupní ceny z katastru v obcích stejné velikosti v okrese, Kč za m², tříletý průměr, 2025




Zdroj: ČSÚ

## Vývoj kupních cen

Kč za m², klouzavé průměry 3 let (19–21 = 2019–2021)

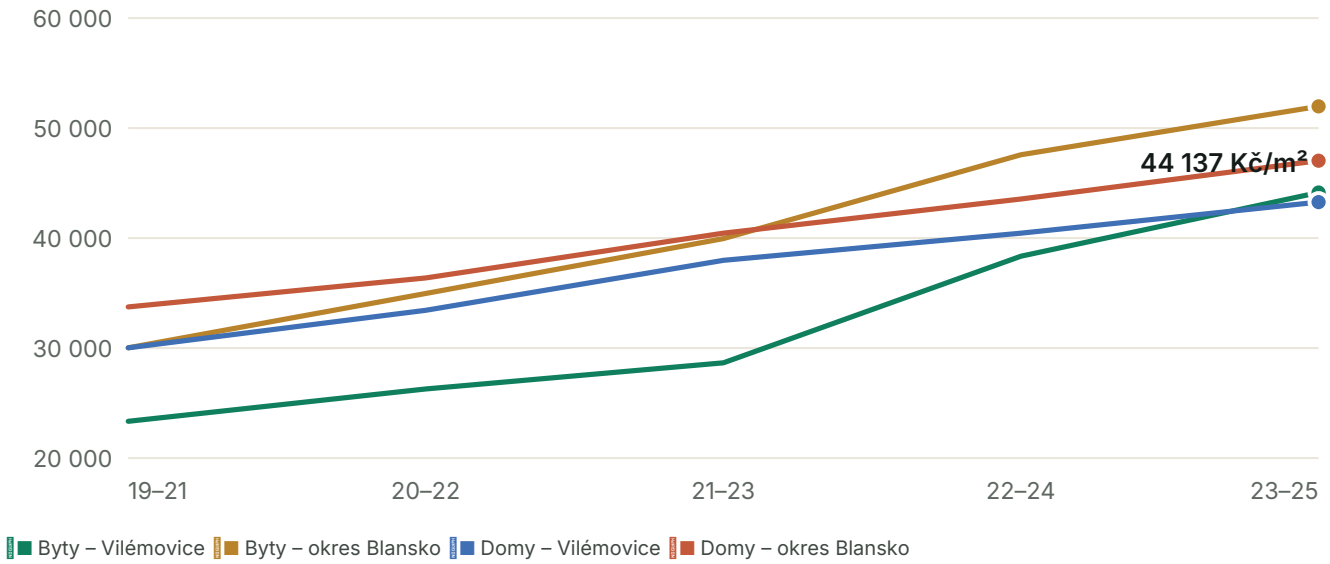


Zdroj: ČSÚ

## Nájemné bytu 2+kk za m²

Odhad modelu MF, Kč měsíčně bez služeb, 2026




Zdroj: MF ČR, Cenová mapa nájemného

## Vývoj nájemného

Byt 2+kk, Kč za m² měsíčně, čtvrtletně

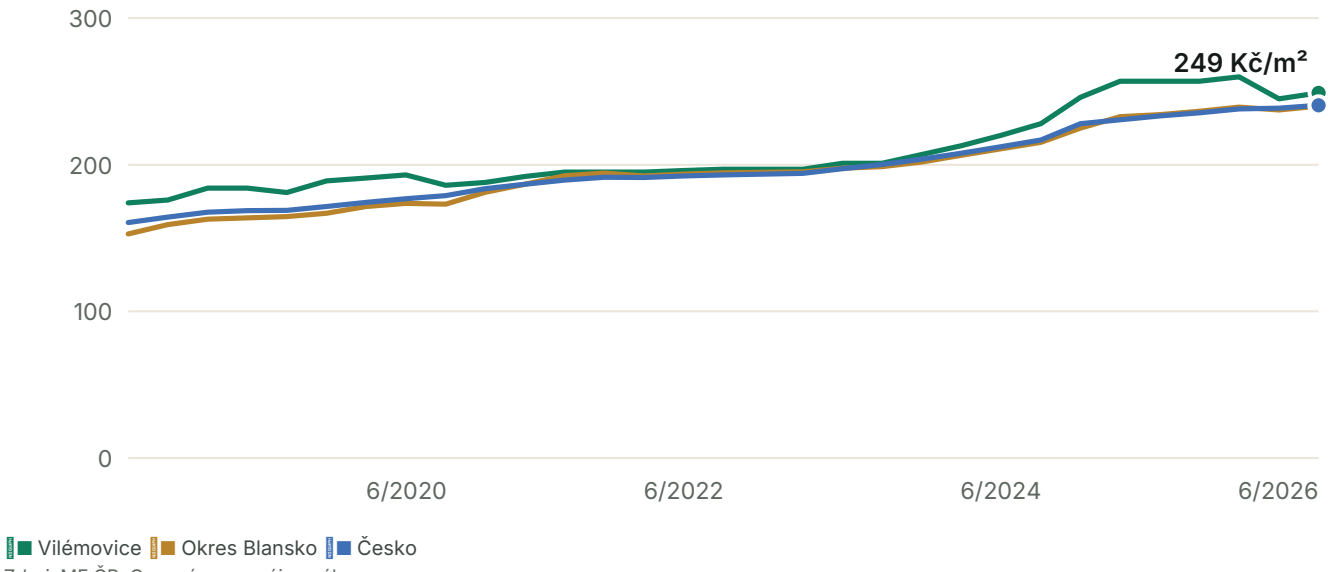


Zdroj: MF ČR, Cenová mapa nájemného

## Ceny podle velikosti obce v okrese

Průměrné kupní ceny v okrese Blansko, Kč za m², 2023–2025 (ČSÚ, kupní smlouvy z katastru)

| Obce | Počet obcí | Byty | Rodinné domy |
|---|---|---|---|
| do 1 999 obyvatel | 107 | 44 137 | 43 282 |
| 2 000–9 999 obyvatel | 7 | 52 794 | 43 274 |
| 10 000–49 999 obyvatel | 2 | 63 894 | 56 159 |
| Okres celkem | 116 | 56 507 | 44 546 |

Tučně skupina obce (do 1 999 obyvatel, v okrese 106 dalších obcí).

Zdroj: ČSÚ – DataStat CEN0402 (kupní ceny z katastru, ČÚZK; CC BY 4.0), přiřazení obcím výpočet Kde žít

## Kolik stojí nájem

Nabídkové nájemné bez služeb a energií, 2. čtvrtletí 2026 · odhad modelu MF, datová pokrytost 1/5 (do 30 inzerátů)

| Byt | Kč za m² | Měsíčně |
|---|---|---|
| 1+kk, 1+1 (35 m²) | 308 | 10 800 Kč |
| 2+kk, 2+1 (54 m²) | 249 | 13 400 Kč |
| 3+kk, 3+1 (70 m²) | 245 | 17 200 Kč |
| 4 a více pokojů (85 m²) | 203 | 17 300 Kč |

Byt 2+kk: 95 % modelových hodnot mezi 227 a 274 Kč/m².

Zdroj: MF ČR – Cenová mapa nájemného (licence neuvedena, zveřejněno ze zákona)

OBLAST INDEXU

# Rozvoj obce

Roste obec, stěhují se sem lidé a staví se?

**77**
skóre oblasti

| UKAZATEL | HODNOTA | OKRES | ČESKO | MEZI OBCEMI |
|---|---|---|---|---|
| Změna počtu obyvatel za 10 let<br>2025 | **4,3 %** | 2,7 % | 3,4 % | – |
| Saldo stěhování na 1 000 obyvatel<br>2025 | **16,9** | 8,2 | 10,1 | **lepší než 79 %** |
| Saldo stěhování dětí na 1 000 obyvatel<br>2025 | **20,4** | 9,2 | 9,1 | **lepší než 71 %** |
| Nové byty na 1 000 obyvatel (10 let)<br>2025 | **32,1** | 35,2 | 30,8 | lepší než 59 % |
| Dokončené byty za 10 let<br>2025 | **11** | – | – | – |
| Byty v rodinných domech<br>2021 | **95,1 %** | 64,0 % | 44,1 % | – |
| Vlastnické bydlení<br>2021 | **87,5 %** | 76,9 % | 65,6 % | – |
| Nájemní bydlení<br>2021 | **4,5 %** | 10,6 % | 21,5 % | – |
| Byty v domech postavených po roce 2000<br>2021 | **25,7 %** | 19,0 % | 17,8 % | – |
| Byty vytápěné uhlím nebo dřevem<br>2021 | **25,0 %** | 18,7 % | 14,9 % | **lepší než 76 %** |

## Dokončené byty

Počet nově dokončených bytů za rok

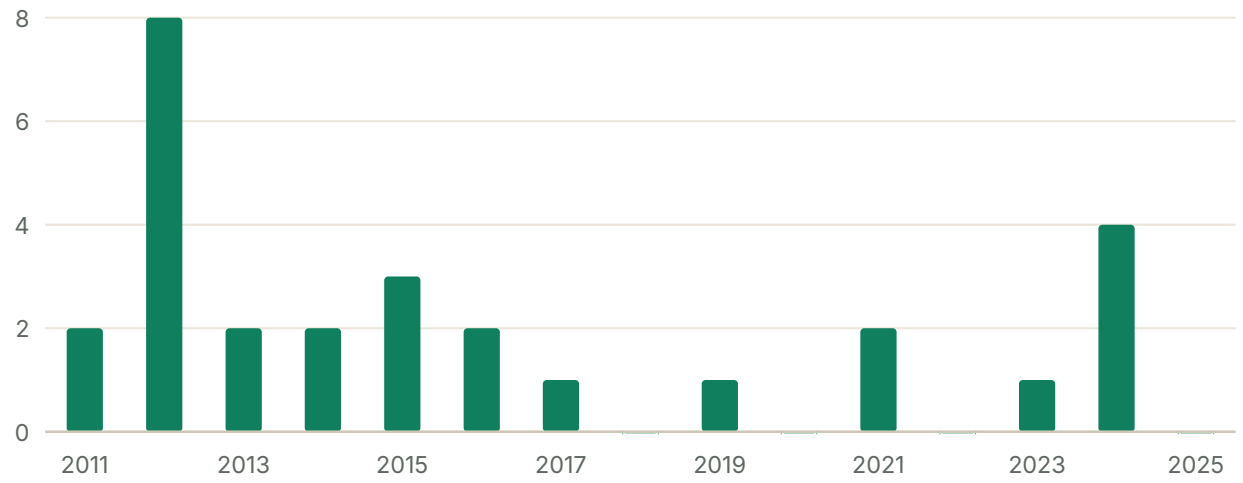


Zdroj: ČSÚ

## Bytová výstavba za 10 let

Dokončené byty na 1 000 obyvatel, 2025




Zdroj: ČSÚ

## Kdy byly domy postaveny

Podíl obydlených bytů podle období výstavby domu, 2021

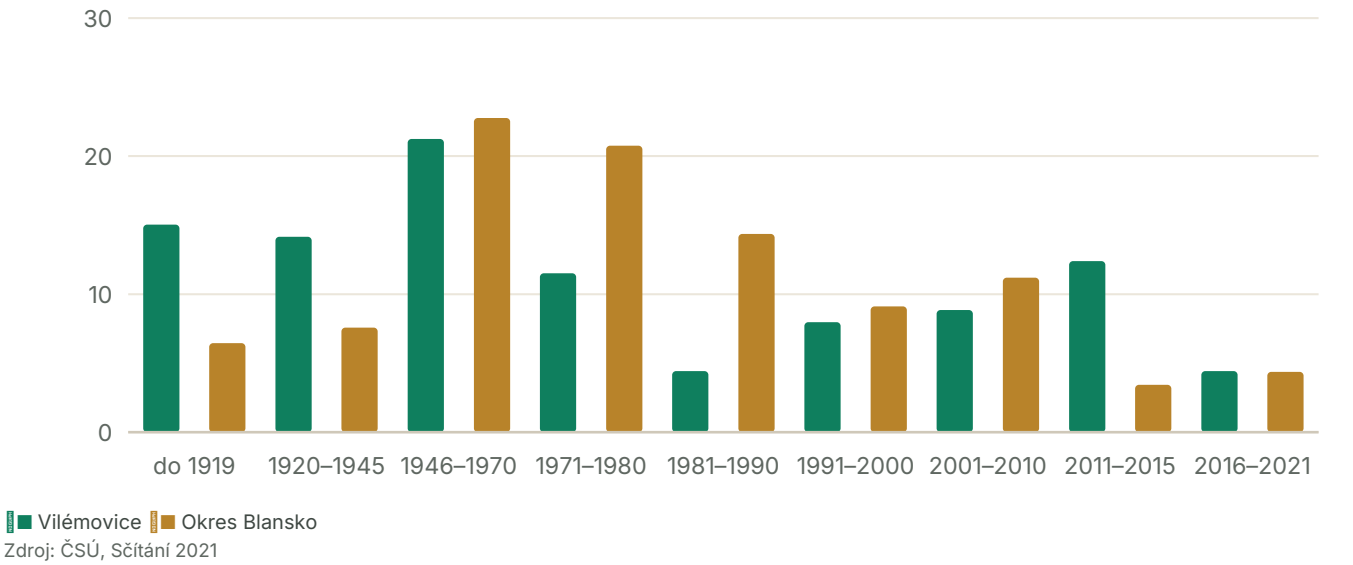


Zdroj: ČSÚ, Sčítání 2021

## Jak se tu topí

Hlavní zdroj energie k vytápění obydlených bytů, 2021

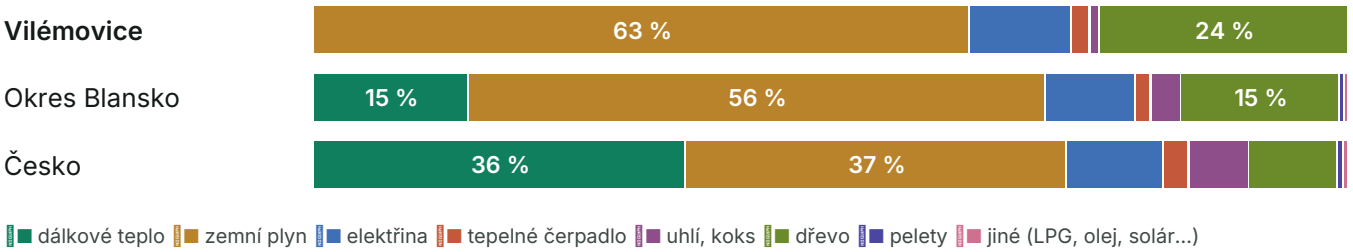


Zdroj: ČSÚ, Sčítání 2021

## Vlastní, nebo nájem

Právní důvod užívání obydlených bytů, 2021

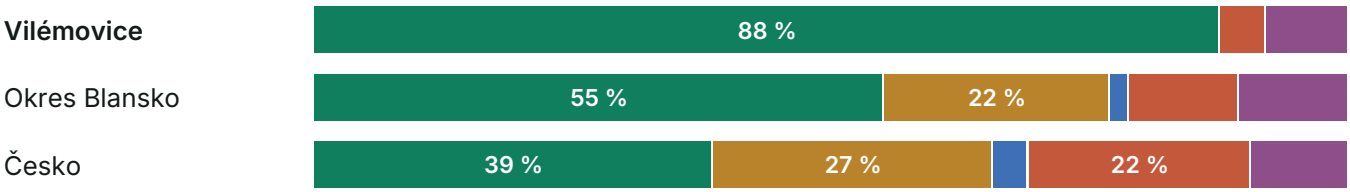


ve vlastním domě · v osobním vlastnictví · družstevní · nájemní · jiný důvod

Zdroj: ČSÚ, Sčítání 2021

## Velikost bytů

Celková plocha obydlených bytů, 2021

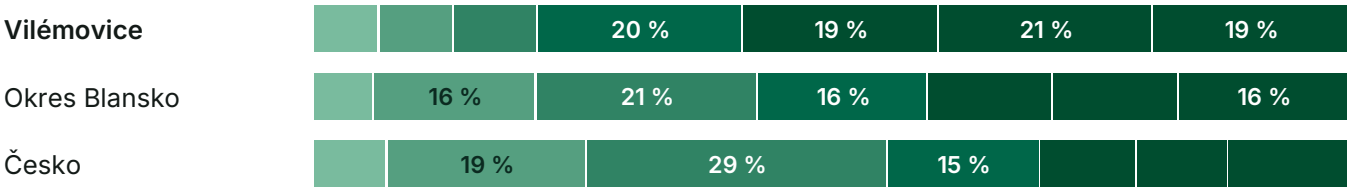


do 40 m² · 40–60 m² · 60–80 m² · 80–100 m² · 100–120 m² · 120–150 m² · 150 m² a více

Zdroj: ČSÚ, Sčítání 2021

## Staví se rodinné domy, nebo byty?

Dokončené byty za rok: v rodinných domech a ostatní (bytové domy, nástavby, nebytové budovy)

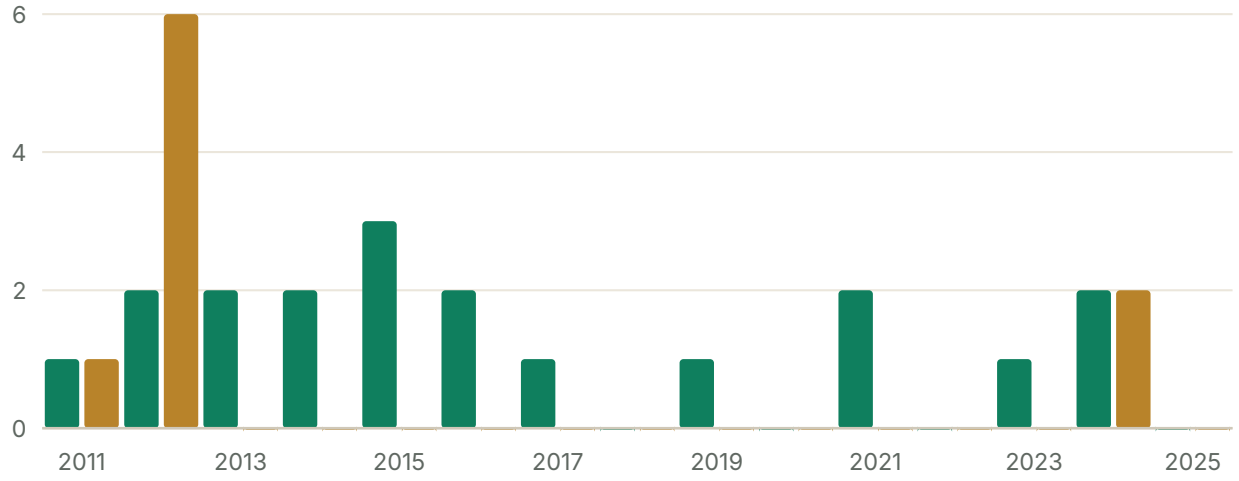


v rodinných domech · ostatní byty

Zdroj: ČSÚ

## Chaty, chalupy a prázdné byty

| | |
|---|---|
| Objekty s číslem evidenčním (typicky rekreační) | 4 · 2 % adres |
| Neobydlené byty (2021) | 42 · 25 % bytů |

Česko: 13 % adres s č. ev., 16 % neobydlených bytů

Zdroj: ČÚZK – RÚIAN, adresní místa (CC BY 4.0); ČSÚ, Sčítání 2021

OBLAST INDEXU

# Práce a příjmy

Je kde pracovat a jak se lidem daří?

**51**
skóre oblasti

| UKAZATEL | HODNOTA | OKRES | ČESKO | MEZI OBCEMI |
|---|---|---|---|---|
| Podíl nezaměstnaných osob<br>9/2026 | **3,38 %** | 4,51 % | 4,97 % | **lepší než 69 %** |
| Dosažitelní uchazeči o zaměstnání<br>9/2026 | **7** | – | – | – |
| Volná pracovní místa<br>10/2026 | **1** | – | – | – |
| Aktivní firmy a podnikatelé na 1 000 obyvatel<br>2025 | **134** | 127 | 163 | lepší než 46 % |
| Podíl osob v exekuci<br>10/2026 | **3,24 %** | 3,45 % | 6,20 % | lepší než 58 % |
| Pracovní centrum: dojíždějící na 1 vyjíždějícího<br>2021 | **0,08×** | 0,66× | 1,00× | **lepší než 22 %** |
| Průměrná vymáhaná částka na dlužníka<br>10/2026 | **943 261 Kč** | 931 360 Kč | 916 674 Kč | – |
| Exekucí na jednoho dlužníka<br>10/2026 | **7,00** | 4,95 | 5,13 | – |
| Zaměstnavatelé (10+ zaměstnanců) na 1 000 obyvatel<br>2025 | **2,9** | 5,6 | 7,7 | **lepší než 31 %** |
| Firmy s 10 a více zaměstnanci<br>2025 | **1** | – | – | – |
| Firmy s 50 a více zaměstnanci<br>2025 | **0** | – | – | – |
| Průměrný starobní důchod (údaj za okres)<br>2025 | **20 901 Kč** | – | 21 094 Kč | – |

## Podíl nezaměstnaných osob

% obyvatel ve věku 15–64 let, měsíčně

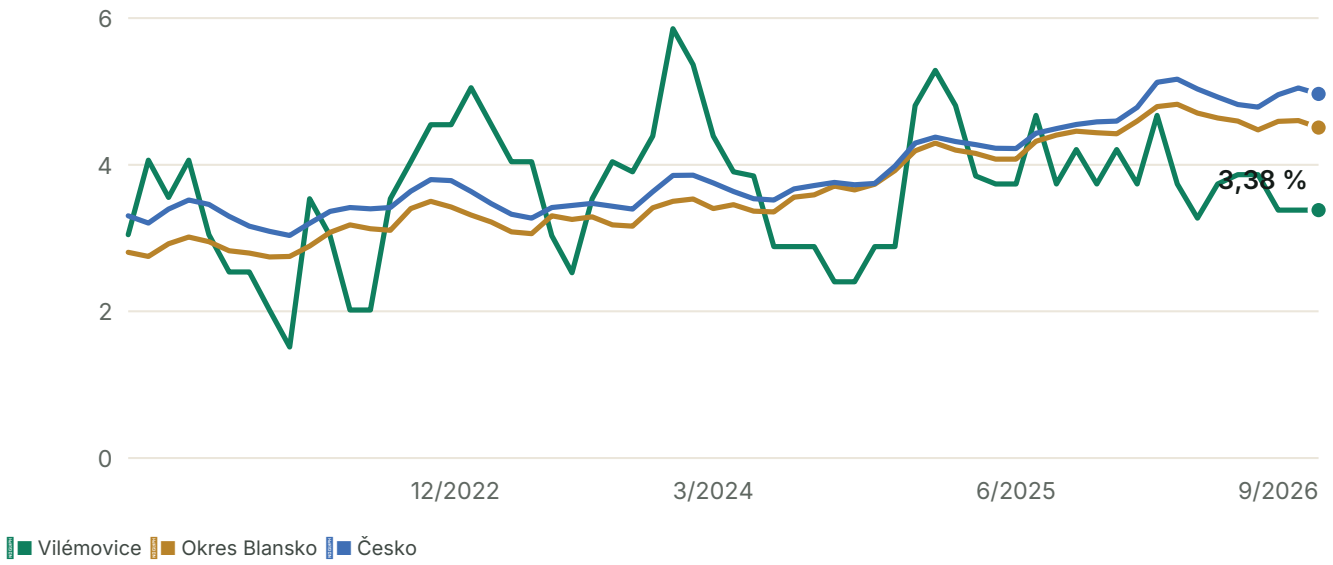


Zdroj: MPSV, Úřad práce ČR

## Aktivní podnikatelské subjekty

Na 1 000 obyvatel, 2025




Zdroj: ČSÚ

## Lidé v exekuci

% obyvatel starších 15 let, 2026

Zdroj: Exekutorská komora ČR

## Nezaměstnanost od roku 2014

% obyvatel ve věku 15–64 let, měsíčně od března 2014

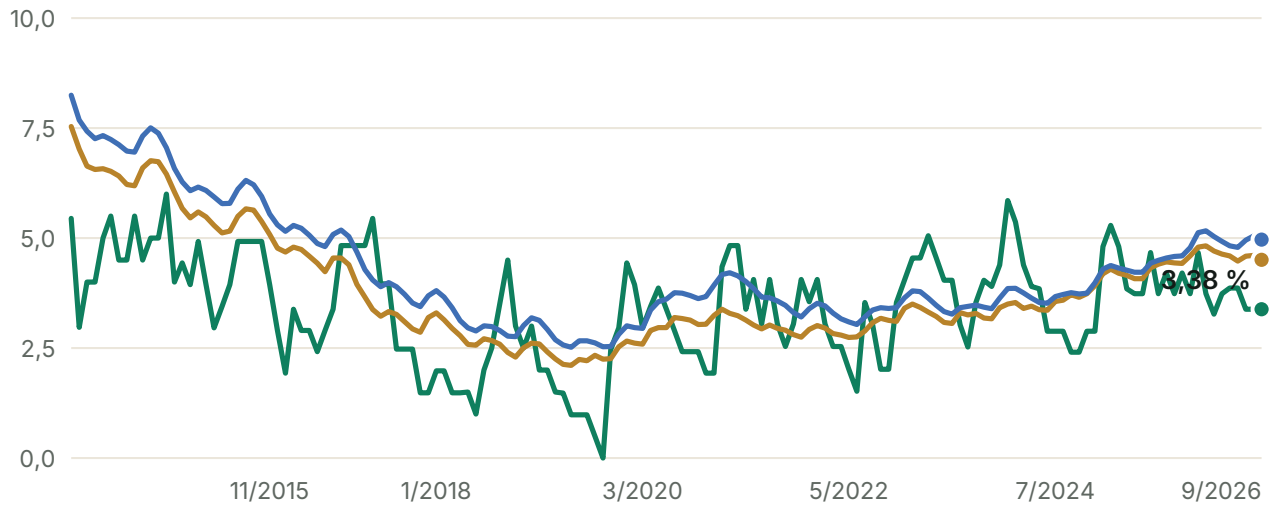


Vilémovice · Okres Blansko · Česko

Zdroj: MPSV, Úřad práce ČR

## Uchazeči o práci a volná místa

Počet osob a nahlášených míst v obci, měsíčně

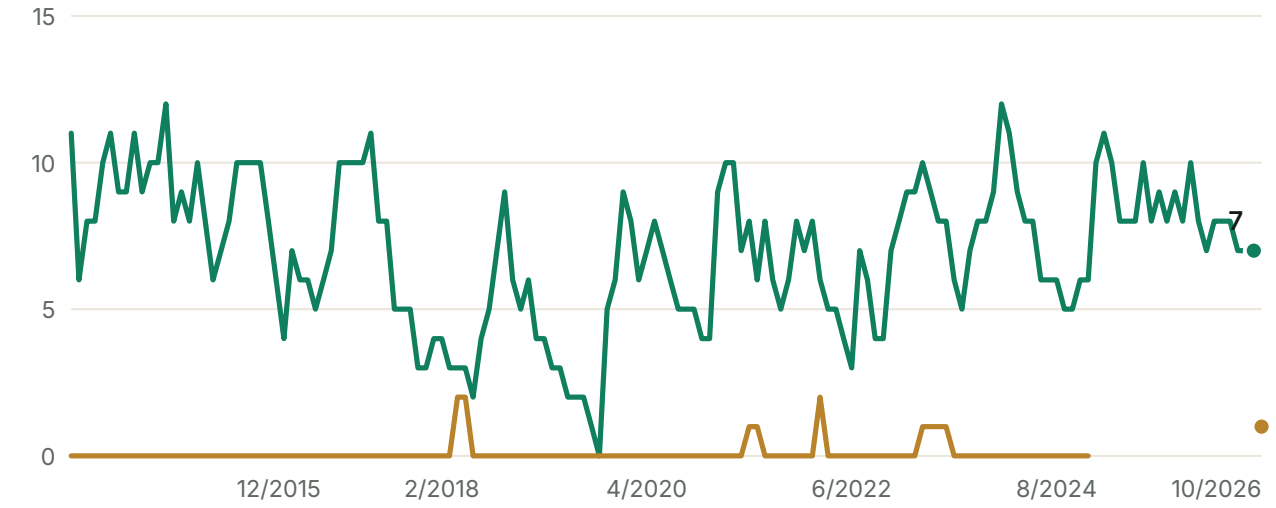


uchazeči o zaměstnání · volná pracovní místa

Zdroj: MPSV, Úřad práce ČR

## Věk lidí v exekuci

Podíl osob v exekuci podle věkové skupiny

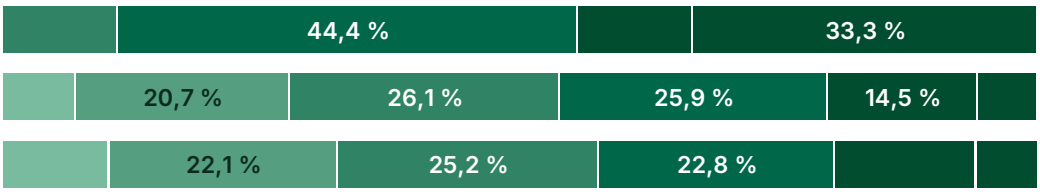


do 29 let · 30–39 let · 40–49 let · 50–59 let · 60–69 let · 70 a více let

Zdroj: Exekutorská komora ČR

## Podnikatelé a firmy v čase

Aktivní ekonomické subjekty na 1 000 obyvatel (od 2012)

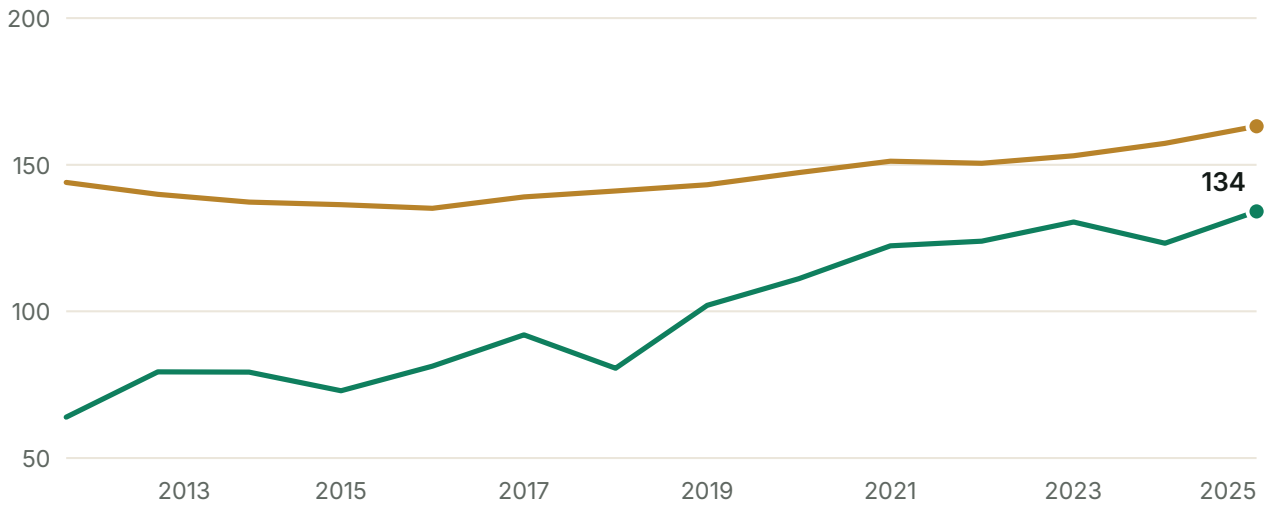


Vilémovice · Česko

Zdroj: ČSÚ

## Firmy podle odvětví

Podíl ekonomických subjektů se sídlem v obci podle sekcí CZ-NACE, 2025

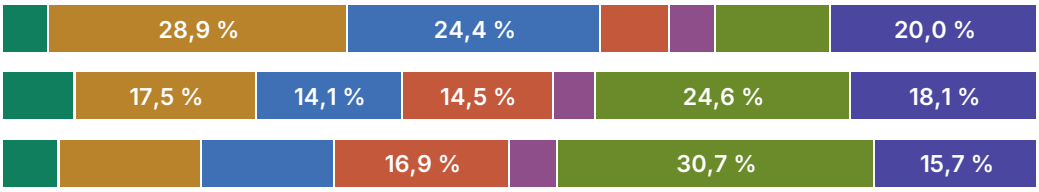


Zemědělství a lesnictví · Průmysl a energetika · Stavebnictví · Obchod a doprava · Ubytování a stravování · IT, finance, nemovitosti a odborné služby · Veřejné, vzdělávací, zdravotní a ostatní služby

Zdroj: ČSÚ

## Pracovní centrum, nebo noclehárna?

Dojížďka do zaměstnání mezi obcemi, Sčítání 2021

Z obce vyjíždí za prací 13× více lidí, než do ní dojíždí – většina pracujících jezdí za prací jinam.

| | |
|---|---|
| Dojíždějí sem za prací | 10 |
| Vyjíždějí odsud za prací | 128 |

Zdroj: ČSÚ, Sčítání 2021 – dojížďka do zaměstnání mezi obcemi

OBLAST INDEXU

# Bezpečnost

Jak bezpečné je okolí?

**40**
skóre oblasti

| UKAZATEL | HODNOTA | OKRES | ČESKO | MEZI OBCEMI |
|---|---|---|---|---|
| Trestné činy na 1 000 obyvatel<br>2025 | **7,8** | 7,0 | 12,9 | **lepší než 34 %** |
| Násilné trestné činy na 1 000 obyvatel<br>2025 | **0,97** | 0,72 | 1,06 | **lepší než 21 %** |
| Majetkové trestné činy na 1 000 obyvatel<br>2025 | **2,9** | 4,3 | 9,1 | lepší než 58 % |
| Trestné činy<br>2025 | **1** | – | – | – |
| Dopravní nehody na 10 000 obyvatel (údaj za okres)<br>2025 | **38** | – | 78 | – |
| Usmrcení a těžce zranění na 10 000 obyvatel (3 roky) (údaj za okres)<br>2025 | **2,0** | – | 1,9 | – |
| Vloupání do bytů a domů na 1 000 obyvatel<br>2025 | **0,00** | 0,27 | 0,44 | **lepší než 68 %** |
| Krádeže aut na 1 000 obyvatel<br>2025 | **0,00** | 0,11 | 0,29 | **lepší než 65 %** |
| Přestupky<br>2025 | **10** | – | – | – |

## Trestné činy

Na 1 000 obyvatel a rok, průměr 3 let, 2025

Zdroj: Policie ČR

## Trestné činy podle roku

Evidované trestné činy v obci

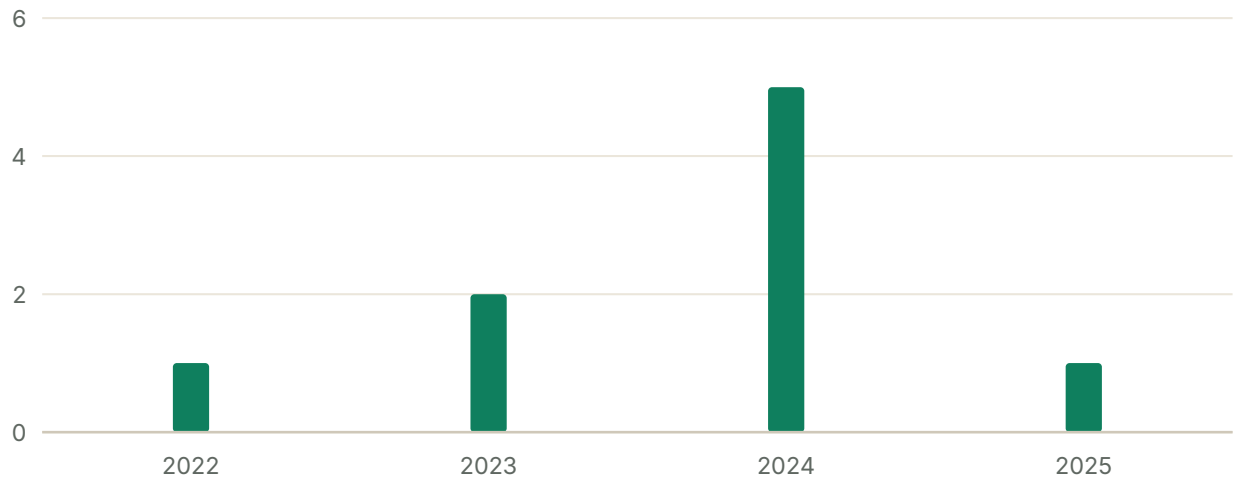


Zdroj: Policie ČR

## Usmrcení a těžce zranění při nehodách

Na 10 000 obyvatel okresu a rok

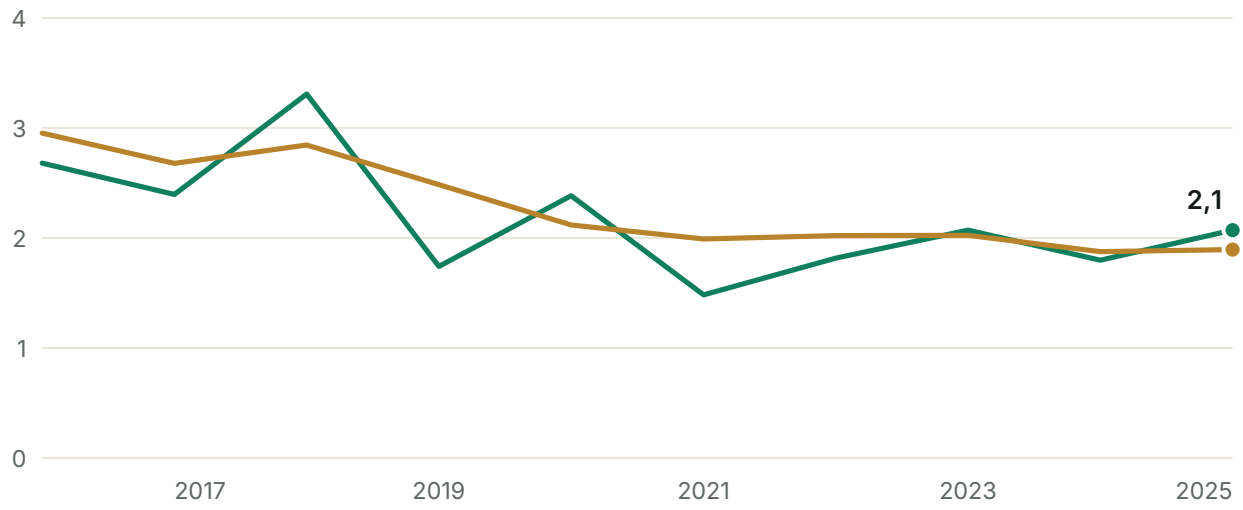


Okres Blansko · Česko

Zdroj: ČSÚ

## Dopravní nehody

Na 10 000 obyvatel a rok, údaj za okres (Policie ČR), 2025

Zdroj: ČSÚ

## Struktura trestných činů podle roku

Podíl z registrovaných trestných činů v obci; ostatní = podvody, drogy, obecně nebezpečné...

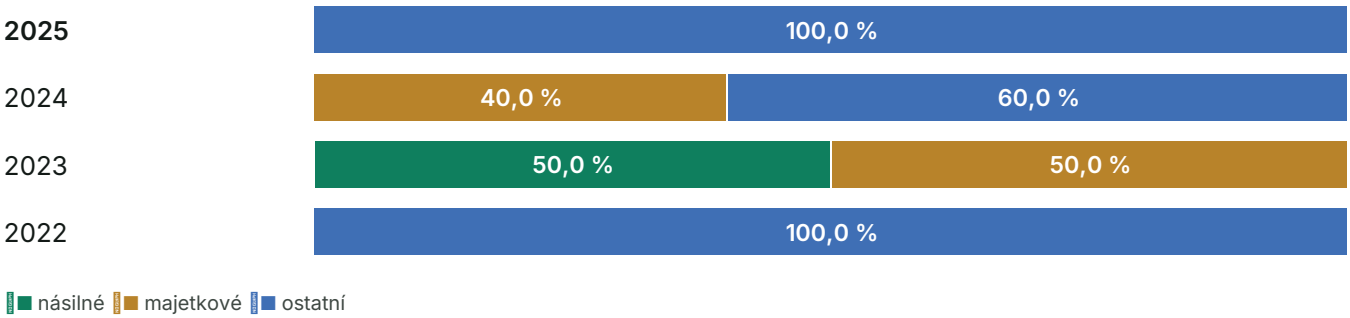


Zdroj: Policie ČR

## Vloupání do bytů a domů

Na 1 000 obyvatel a rok, průměr 3 let, 2025

Zdroj: Policie ČR

## Přestupky podle roku

Přestupky evidované Policií ČR v obci

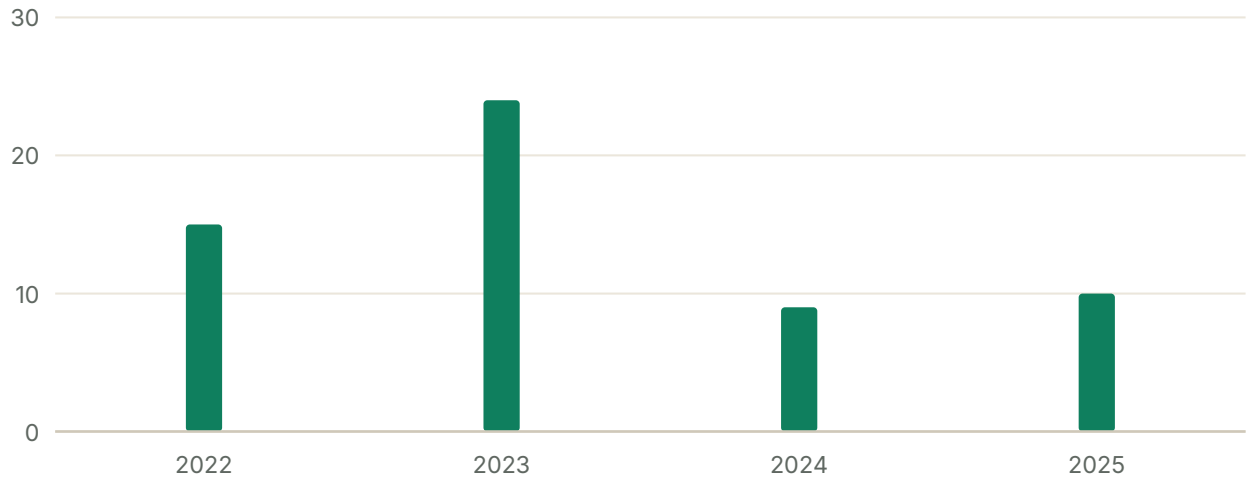


Zdroj: Policie ČR

OBLAST INDEXU

# Rizika prostředí

Hrozí tu povodně, radon nebo znečištění z průmyslu?

**82**
skóre oblasti

| UKAZATEL | HODNOTA | OKRES | ČESKO | MEZI OBCEMI |
|---|---|---|---|---|
| Adresy v záplavovém území Q100<br>2026 | **0,0 %** | 3,1 % | 4,6 % | **lepší než 72 %** |
| Adresy s vysokým radonovým indexem podloží<br>2026 | **0,0 %** | 0,0 % | 7,8 % | **lepší než 60 %** |
| Provozovny E-PRTR do 3 km<br>2026 | **0** | 1 | 2 | **lepší než 63 %** |
| Adresy v aktivní zóně záplavového území<br>2026 | **0,0 %** | 0,4 % | 0,6 % | – |
| Poddolovaná území v obci (údaj za správní obvod)<br>2026 | **59** | – | – | – |
| Aktivní sesuvy v obci<br>2026 | **0** | – | – | – |
| Provozovny IRZ v obci<br>2026 | **0** | – | – | – |
| Provozovny IRZ do 5 km<br>2026 | **1** | 6 | 12 | – |
| Vzdálenost k železniční trati<br>2026 | **7,1 km** | 3,2 km | 1,6 km | – |
| Vzdálenost k letišti<br>2026 | **24 km** | 32 km | 29 km | – |

## Radonový index podloží

Podíl adresních míst podle kategorie radonového indexu geologického podloží

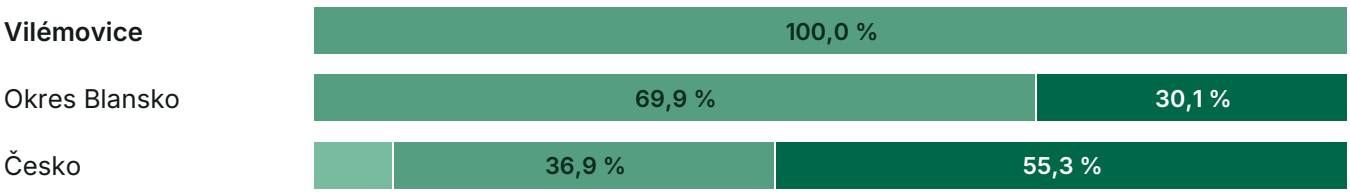


vysoký · střední · nízký · neurčen

Zdroj: ČGS

## Povodně a záplavová území

| | | |
|---|---|---|
| Záplavové území Q100 (stoletá voda) | 0 adres | 0,0 % |
| Aktivní zóna záplavového území | 0 adres | 0,0 % |
| Rozliv povodně 9/2024 | 0 adres | 0,0 % |

Orientační údaj z map VÚV TGM, nejde o posudek pro konkrétní dům. Záplavová území nejsou vymezena u všech toků.

Zdroj: MŽP, VÚV TGM (CC BY 4.0), adresní místa ČÚZK

## Radon z podloží

Převážně **střední** radonový index podloží (100 % adres).

Pravděpodobnost pronikání radonu z podloží podle geologické mapy 1 : 50 000, ne měření v domech. Licence dat ČGS není jednoznačná (NKOD: CC BY 4.0, služba ATOM: všechna práva vyhrazena).

Zdroj: Česká geologická služba, Mapa radonového indexu 1 : 50 000

## Poddolování a sesuvy

12 evidovaných svahových deformací, z toho 0 aktivních.

Orientační přiřazení podle polohy; poddolování může u stavby vyžadovat posudek.

Zdroj: Česká geologická služba (CC BY 4.0)

## Provozovny ohlašující do IRZ v obci a okolí

s okolím do 5 km celkem 1. Přítomnost provozovny v registru neznamená zátěž pro okolí.

| | |
|---|---|
| Ernst Leopold s.r.o. (E-PRTR)<br>Slévárny železných kovů o výrobní kapacitě 20 tun denně | 4,5 km |

Zdroj: MŽP, Integrovaný registr znečišťování (CC0)

OBLAST INDEXU

# Zdraví

Jak daleko je lékař a nemocnice?

**91**
skóre oblasti

| UKAZATEL | HODNOTA | OKRES | ČESKO | MEZI OBCEMI |
|---|---|---|---|---|
| Naděje dožití (údaj za správní obvod) 2025 | **80,6 roku** | 80,0 roku | 79,4 roku | – |
| Naděje dožití mužů (údaj za správní obvod) 2025 | **77,7 roku** | 76,8 roku | 76,4 roku | – |
| Naděje dožití žen (údaj za správní obvod) 2025 | **83,6 roku** | 83,1 roku | 82,4 roku | – |
| Praktičtí lékaři pro dospělé 2026 | **0** | – | – | – |
| Lékárny 2026 | **0** | – | – | – |
| Praktičtí lékaři pro děti a dorost 2026 | **0** | – | – | – |
| Zubní lékaři 2026 | **0** | – | – | – |
| Gynekologické ambulance 2026 | **0** | – | – | – |
| Nemocnice s akutní péčí 2026 | **0** | – | – | – |
| Domovy pro seniory 2026 | **0** | – | – | – |
| Lůžka v domovech pro seniory 2026 | **0** | – | – | – |
| Lůžek v domovech pro seniory na 1 000 obyvatel 65+ 2026 | **0,0** | 29,8 | 28,1 | lepší než 46 % |
| Vzdálenost k nejbližšímu praktickému lékaři 2026 | **2,4 km** | 1,1 km | 0,6 km | lepší než 56 % |
| Vzdálenost k nejbližšímu dětskému lékaři 2026 | **2,4 km** | 1,9 km | 1,3 km | **lepší než 77 %** |
| Vzdálenost k nejbližšímu zubnímu lékaři 2026 | **2,2 km** | 1,1 km | 1,0 km | **lepší než 75 %** |
| Vzdálenost k nejbližší lékárně 2026 | **2,5 km** | 1,3 km | 1,2 km | **lepší než 78 %** |
| Vzdálenost k nejbližší nemocnici s akutní péčí 2026 | **6,9 km** | 6,1 km | 6,5 km | **lepší než 80 %** |

## Naděje dožití při narození

Průměr mužů a žen, údaj za správní obvod (ORP), 2025

| | |
|---|---|
| **Obvod Blansko** | **80,6 roku** |
| Okres Blansko | **80,0 roku** |
| Jihomoravský kraj | **79,9 roku** |
| Česko | **79,4 roku** |

Zdroj: ČSÚ

## Nejbližší zdravotní péče

| | | |
|---|---|---|
| **Praktický lékař** | Praktický lékař Ostrov s.r.o. | 2,4 km |
| | Samost. ordinace všeob. prakt. lékaře | 2,4 km |
| **Dětský lékař** | Sam.ord.prakt.lékaře pro děti a dorost | 2,4 km |
| | Dětská praktička s.r.o. | 6,9 km |
| **Zubní lékař** | Samostatná ordinace PL - stomatologa | 2,2 km |
| **Lékárna** | Lékárna Kras s.r.o. | 2,4 km |
| | Venkovská lékárna s.r.o., OOVL | 5,0 km |
| **Nemocnice** | Nemocnice Blansko | 6,9 km |
| **Domov pro seniory** | SENIOR centrum Blansko, příspěvková organizace (142 lůžek) | 6,6 km |
| | Domov SANTINI - DOMEČEK (30 lůžek) | 7,3 km |
| **Pečovatelská služba** | Pečovatelská služba Městyse Jedovnice | 2,3 km |

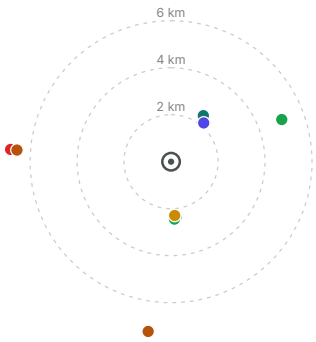


Zdroj: ÚZIS, NRPZS (CC BY 4.0); MPSV, Registr poskytovatelů sociálních služeb (CC0)

## Příčiny úmrtí a plodnost

| | | | |
|---|---|---|---|
| Úmrtí na nemoci oběhové soustavy | **44,1 %** | Česko 38,0 % | 2025 |
| Úmrtí na novotvary | **23,0 %** | Česko 24,9 % | 2025 |
| Úhrnná plodnost | **1,32** | Česko 1,28 | 2025 |

Údaje za správní obvod ORP (úmrtí) a okres (plodnost). Podíly příčin úmrtí závisí hlavně na věku obyvatel a v menších obvodech kolísají; nelze z nich usuzovat na zdraví lidí v konkrétní obci.

Zdroj: ČSÚ, DataStat OBY04C a OBY03

OBLAST INDEXU

# Vzdělání

Kam budou chodit děti do školy?

**81**
skóre oblasti

| UKAZATEL | HODNOTA | OKRES | ČESKO | MEZI OBCEMI |
|---|---|---|---|---|
| Podíl vysokoškoláků<br>2021 | **20,6 %** | 15,9 % | 17,6 % | **lepší než 94 %** |
| Mateřské školy<br>2026 | **0** | – | – | – |
| Základní školy<br>2026 | **0** | – | – | – |
| Střední školy<br>2026 | **0** | – | – | – |
| Míst v MŠ na 100 narozených dětí (okruh 5 km)<br>2026 | **193** | 175 | 168 | **lepší než 72 %** |
| Míst v MŠ na 100 narozených dětí (v obci)<br>2026 | **0** | 174 | 167 | – |
| Kapacita mateřských škol<br>2026 | **0 míst** | – | – | – |
| Základní umělecké školy<br>2026 | **0** | – | – | – |
| Vyšší odborné školy<br>2026 | **0** | – | – | – |
| Školní družiny<br>2026 | **0** | – | – | – |
| Maturitní výsledek středních škol v obci (údaj za správní obvod)<br>2026 | **51. percentil** | 47. percentil | 50. percentil | – |
| Nejlepší maturitní výsledek střední školy do 15 km<br>2026 | **74. percentil** | 79. percentil | 77. percentil | lepší než 47 % |
| Vzdálenost k nejbližší mateřské škole<br>2026 | **1,6 km** | 0,2 km | 0,2 km | **lepší než 39 %** |
| Vzdálenost k nejbližší základní škole<br>2026 | **2,2 km** | 0,4 km | 0,3 km | lepší než 42 % |
| Vzdálenost k nejbližší střední škole<br>2026 | **2,6 km** | 2,8 km | 2,4 km | **lepší než 88 %** |
| Vzdálenost k nejbližší základní umělecké škole<br>2026 | **2,2 km** | 0,7 km | 1,0 km | **lepší než 73 %** |

## Vysokoškolsky vzdělaní

% obyvatel starších 15 let, sčítání lidu, 2021




Zdroj: ČSÚ, Sčítání 2021

## Nejvyšší dosažené vzdělání

Podíl obyvatel starších 15 let, Sčítání 2021 (bez nezjištěných)

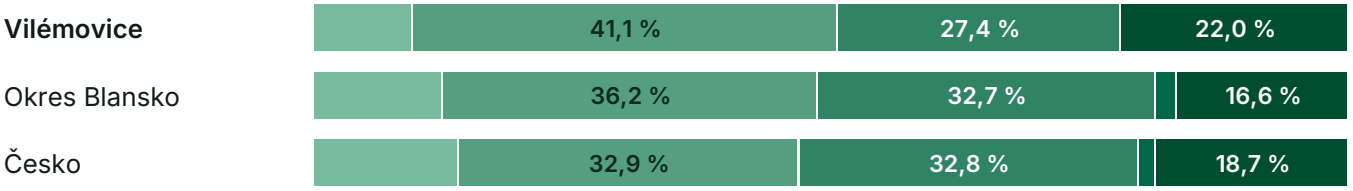


Základní nebo bez vzdělání · Vyučení, střední bez maturity · Střední s maturitou · Vyšší odborné · Vysokoškolské

Zdroj: ČSÚ, Sčítání 2021

## Místo ve školce

### Místo ve školce by neměl být problém

193 míst v mateřských školách na 100 dětí narozených za poslední 3 roky (okruh 5 km od středu obce). V samotné obci: kapacita 0 míst, narozených 8.

Zdroj: MŠMT, Rejstřík škol (CC0); ČSÚ, narození. Povolená kapacita není obsazenost.

## Nejbližší školy

| | | |
|---|---|---|
| **Mateřské školy** | Základní škola a Mateřská škola Ostrov u Macochy, příspěvková organizace | 1,5 km |
| | Mateřská škola Jedovnice, příspěvková organizace | 2,3 km |
| | Základní škola a Mateřská škola Kotvrdovice, příspěvková organizace | 2,9 km |
| **Základní školy** | Základní škola a Mateřská škola Ostrov u Macochy, příspěvková organizace | 2,2 km |
| | Základní škola Jedovnice, příspěvková organizace | 2,5 km |
| | Základní škola a Mateřská škola Kotvrdovice, příspěvková organizace | 2,9 km |
| **Střední školy** | Střední průmyslová škola Jedovnice, příspěvková organizace | 2,6 km |
| | Obchodní akademie a střední zdravotnická škola Blansko, příspěvková organizace | 6,7 km |
| **Základní umělecké školy** | Základní umělecká škola F. B. Ševčíka Jedovnice, příspěvková organizace | 2,2 km |

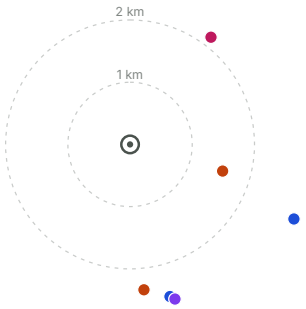


Zdroj: MŠMT, Rejstřík škol a školských zařízení (CC0)

## Výsledky středních škol v obci a okolí

V obci žádná, do 15 km 6. Průměr 2024–2026; percentilové umístění, 50 = průměr ČR.

| Škola | Vzdál. | Maturita ČJ | Maturita MA | Uspěli | Přijatí (JPZ) |
|---|---|---|---|---|---|
| Střední průmyslová škola Jedovnice<br>SOŠ | 2,6 km | 47 | 42 | 94 % | 63 |
| Obchodní akademie a střední zdravotnická škola Blansko<br>lyceum, SOŠ | 6,7 km | 43 | – | 91 % | 58 |
| Střední škola cestovního ruchu a gastronomie<br>SOŠ | 7,2 km | 34 | – | 89 % | 36 |
| Střední škola technická a gastronomická Blansko<br>SOU | 7,4 km | 22 | 25 | 77 % | 37 |
| Gymnázium Blansko<br>gymnázium | 7,7 km | 74 | 70 | 98 % | 81 |
| Gymnázium Rájec-Jestřebí, obecně prospěšná společnost<br>gymnázium | 9,7 km | 50 | – | 98 % | 73 |

Výsledek odráží hlavně výběr žáků (gymnázia vs. odborné školy), ne jen kvalitu výuky. Výsledky základních škol nejsou po školách zveřejňovány.

Zdroj: CERMAT, agregované výsledky škol (maturita, přijímací zkoušky 2024–2026); MŠMT, Rejstřík škol (CC0)

OBLAST INDEXU

# Služby a vybavenost

Co je po ruce na každý den?

**52**
skóre oblasti

| UKAZATEL | HODNOTA | OKRES | ČESKO | MEZI OBCEMI |
|---|---|---|---|---|
| Adresy s internetem alespoň 100 Mbit/s<br>2025 | **3 %** | 62 % | 78 % | lepší než 9 % |
| Obchody s potravinami<br>2026 | **1** | – | – | – |
| Pošty<br>2026 | **0** | – | – | – |
| Veřejné knihovny<br>2026 | **1** | – | – | – |
| Domy napojené na kanalizaci<br>2021 | **85,2 %** | 61,0 % | 64,0 % | lepší než 89 % |
| Restaurace, kavárny a hospody<br>2026 | **2** | – | – | – |
| Bankomaty a banky<br>2026 | **0** | – | – | – |
| Vzdálenost k nejbližšímu obchodu s potravinami<br>2026 | **v obci** | 0,2 km | 0,4 km | lepší než 77 % |
| Vzdálenost k nejbližší poště<br>2026 | **2,3 km** | 0,6 km | 0,3 km | lepší než 36 % |
| Vzdálenost k nejbližšímu bankomatu<br>2026 | **2,4 km** | 2,1 km | 1,6 km | lepší než 83 % |

## Rychlý internet

% adres s připojením alespoň 100 Mbit/s, 2025




Zdroj: ČTÚ

## Vodovod, kanalizace, plyn

| | | |
|---|---|---|
| ano | Veřejný vodovod | 100 % domů napojeno (Česko 89 %) |
| ano | Kanalizace | 85 % domů napojeno (Česko 64 %) |
| ano | Plyn | 83 % bytů napojeno (Česko 69 %) |

sítě stav 2021, napojení Sčítání 2021

Zdroj: ČSÚ – vybavenost obcí (MOS) a Sčítání 2021

## Nejbližší obchody a služby

| | | |
|---|---|---|
| **Obchod s potravinami** | COOP | v obci |
| | Obchod s potravinami | 2,3 km |
| | MARKET Jedovnice | 2,4 km |
| **Pošta** | Pošta Jedovnice | 2,3 km |
| | Pošta Ostrov u Macochy | 2,4 km |
| **Knihovna** | Obecní knihovna Vilémovice | v obci |

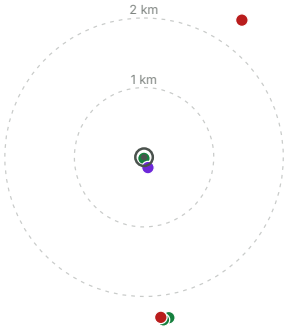


Zdroj: © přispěvatelé OpenStreetMap (ODbL); Česká pošta; Národní knihovna ČR

OBLAST INDEXU

# Volný čas a kultura

Kam si zajít, zasportovat a za kulturou?

**93**
skóre oblasti

| UKAZATEL | HODNOTA | OKRES | ČESKO | MEZI OBCEMI |
|---|---|---|---|---|
| Restaurace, kavárny a hospody na 1 000 obyvatel<br>2026 | **5,8** | 2,1 | 2,1 | **lepší než 92 %** |
| Sportoviště a hřiště na 1 000 obyvatel<br>2026 | **14,6** | 3,8 | 3,2 | **lepší než 95 %** |
| Dětská hřiště na 1 000 dětí<br>2026 | **61,5** | 10,1 | 9,2 | **lepší než 95 %** |
| Kulturní památky na 1 000 obyvatel<br>2026 | **0,0** | 2,4 | 3,6 | **lepší než 10 %** |
| Kulturní památky<br>2026 | **0** | – | – | – |
| Národní kulturní památky<br>2026 | **0** | – | – | – |
| Památkové zóny<br>2026 | **0** | – | – | – |
| Památkové rezervace<br>2026 | **0** | – | – | – |
| Koupací oblasti<br>2025 | **0** | – | – | – |
| Kina a divadla<br>2026 | **0** | – | – | – |
| Sportoviště a hřiště<br>2026 | **5** | – | – | – |
| Koupaliště a bazény<br>2026 | **0** | – | – | – |
| Dětská hřiště<br>2026 | **4** | – | – | – |
| Vzdálenost k nejbližšímu kinu či divadlu<br>2026 | **5,3 km** | 4,2 km | 2,7 km | lepší než 58 % |

## Sportovní a kulturní zázemí obce

| | |
|---|---|
| ne | Kino |
| ano | Kulturní dům (sál) |
| ano | Tělocvična, sokolovna, sportovní hala |
| ano | Sportovní hřiště |
| ano | Dětské hřiště |
| ne | Koupaliště |
| ne | Krytý bazén |

stav 2021

Zdroj: ČSÚ, vybavenost obcí (Malý lexikon obcí)

## Ubytování a cestovní ruch

| | | |
|---|---|---|
| Hromadná ubytovací zařízení | **1** | 2025 |

ČSÚ neuvádí obce s méně než třemi ubytovacími zařízeními. Chybějící údaj proto neznamená nulu.

Zdroj: ČSÚ, DataStat CRU01ROBCE a CRU02ROBCE

OBLAST INDEXU

# Veřejná doprava

Jak se odsud dostanete bez auta?

**44**
skóre oblasti

| UKAZATEL | HODNOTA | OKRES | ČESKO | MEZI OBCEMI |
|---|---|---|---|---|
| Adresy v docházce zastávky<br>2026 | **71 %** | 88 % | 84 % | **lepší než 26 %** |
| Podíl vyjíždějících mimo obec<br>2021 | **83,2 %** | 55,4 % | 38,2 % | – |
| Autobusové zastávky<br>2026 | **2** | – | – | lepší než 41 % |
| Železniční stanice a zastávky<br>2026 | **0** | – | – | – |
| Odjezdy veřejné dopravy za pracovní den<br>10/2026 | **68 spojů** | – | – | **lepší než 73 %** |
| Odjezdy vlaků za pracovní den<br>10/2026 | **0 spojů** | – | – | – |
| Veřejnou dopravou do obce s rozšířenou působností<br>10/2026 | **20 min** | 15 min | 8 min | lepší než 44 % |
| Veřejnou dopravou do krajského města<br>10/2026 | **45 min** | 42 min | 36 min | **lepší než 72 %** |
| Linky autobusů a MHD<br>10/2026 | **2** | 10 | 112 | – |
| Zastávky se spoji<br>10/2026 | **2** | – | – | – |
| Odjezdy veřejné dopravy na 1 000 obyvatel<br>10/2026 | **198** | 70 | 46 | – |
| Do práce a školy veřejnou dopravou<br>2021 | **35,4 %** | 30,8 % | 30,9 % | **lepší než 91 %** |
| Do práce a školy autem<br>2021 | **61,4 %** | 52,7 % | 51,3 % | – |
| Vzdálenost k nejbližší železniční stanici či zastávce<br>2026 | **7,3 km** | 2,8 km | 1,0 km | **lepší než 10 %** |

## Odjezdy během dne

Spoje odjíždějící z obce po hodinách, úterý 13. 10. 2026

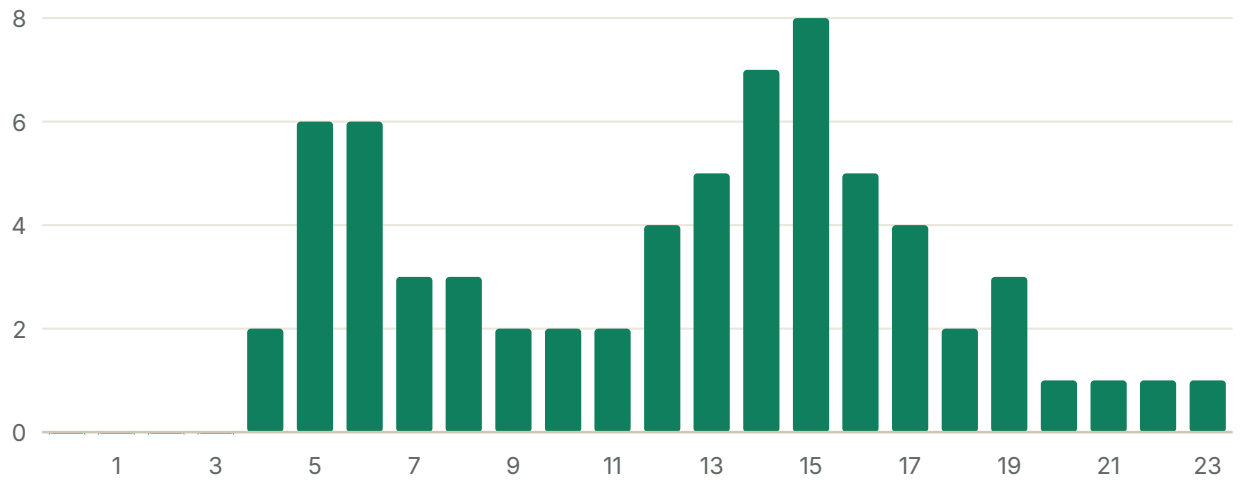


Zdroj: JrUtil, CIS JŘ

## Čím se jezdí do práce a do školy

Vyjíždějící do práce či školy (i v rámci obce) podle dopravního prostředku, Sčítání 2021

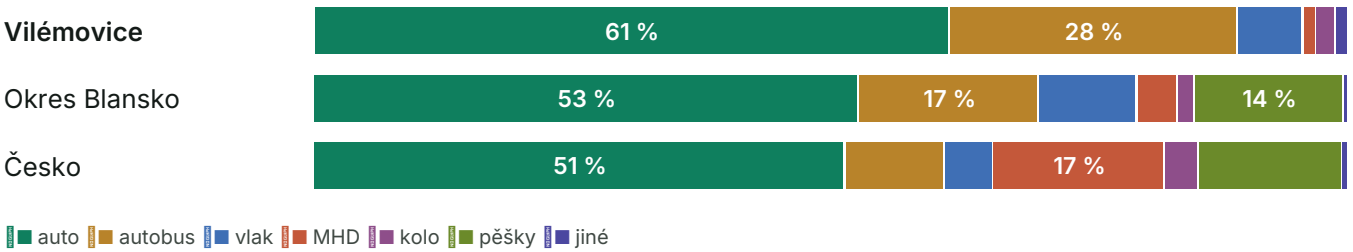


Zdroj: ČSÚ, Sčítání 2021

## Kam se odsud dojíždí a odkud sem

Do jiných obcí vyjíždí za prací nebo do školy 163 lidí, sem dojíždí 10. Sčítání 2021.

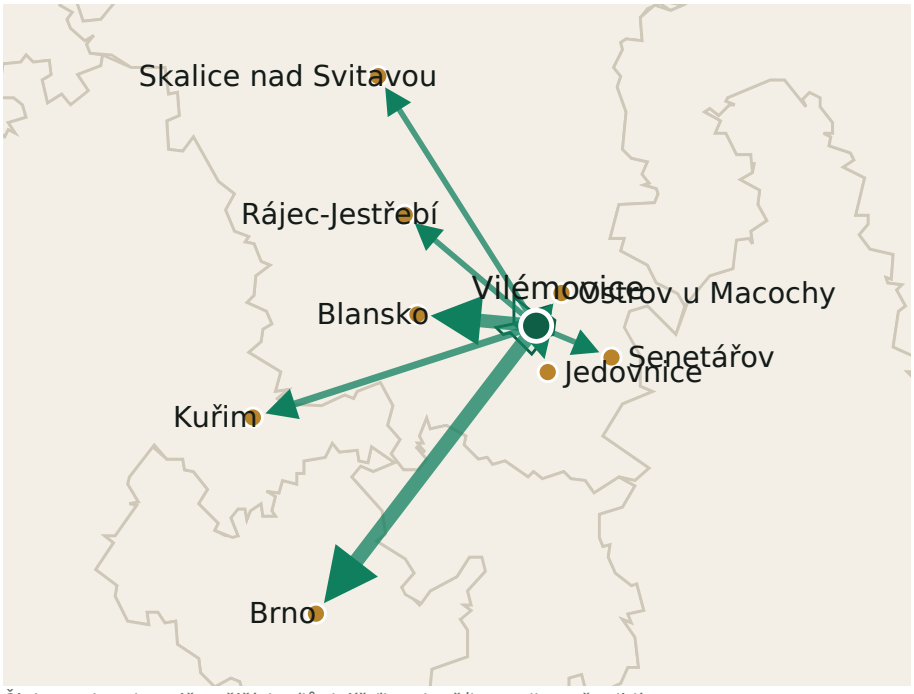


Šipky vedou do nejčastějších cílů dojížďky, tloušťka podle počtu lidí.

| Kam se odsud dojíždí | |
|---|---|
| Brno | 55 (34 %) |
| Blansko | 44 (27 %) |
| Ostrov u Macochy | 24 (15 %) |
| Jedovnice | 12 (7 %) |
| Kuřim | 7 (4 %) |
| Rájec-Jestřebí | 3 (2 %) |
| Senetářov | 3 (2 %) |
| Skalice nad Svitavou | 3 (2 %) |

| Odkud se sem dojíždí | |
|---|---|
| Blansko | 4 (40 %) |
| Kotvrdovice | 1 (10 %) |
| Letovice | 1 (10 %) |
| Lipovec | 1 (10 %) |
| Ostrov u Macochy | 1 (10 %) |
| Petrovice | 1 (10 %) |
| Rájec-Jestřebí | 1 (10 %) |

Zdroj: ČSÚ, Sčítání 2021 – dojížďka do zaměstnání a škol mezi obcemi; hranice ČÚZK

## Jízdní řád v pracovní den

Jízdní řády platné v úterý 13. 10. 2026, všechny zastávky v obci

**68** odjezdů z obce za den · autobusy a MHD 68

| | |
|---|---|
| První spoj | **4:36** |
| Poslední spoj | **23:09** |
| Nejrychleji do ORP Blansko | **20 min** |
| Nejrychleji do krajského města | **45 min** |

Doba jízdy při odjezdu mezi 6 a 9 hodinou ráno, včetně přestupů, bez cesty na zastávku.
Zdroj: JrUtil (data.jr.ggu.cz), jízdní řády CIS JŘ; © přispěvatelé OpenStreetMap

## Zastávka v docházce

Počítáno pro každou adresu v obci, ne jen pro její střed.

**71 %** adres: 115 z 161 adresních míst má do 500 m autobusovou zastávku nebo do 1 km vlakovou stanici či zastávku (vzdušnou čarou). Okres 88 %, Česko 84 %.

Zastávky z OpenStreetMap, adresní místa z RÚIAN. Údaj neříká nic o četnosti spojů.
Zdroj: © přispěvatelé OpenStreetMap (zastávky), ČÚZK – RÚIAN (adresní místa)

## Nejbližší nádraží

| | | |
|---|---|---|
| **Železniční stanice a zastávky** | Blansko | 7,3 km |
| | Blansko město | 7,8 km |
| | Dolní Lhota | 8,6 km |

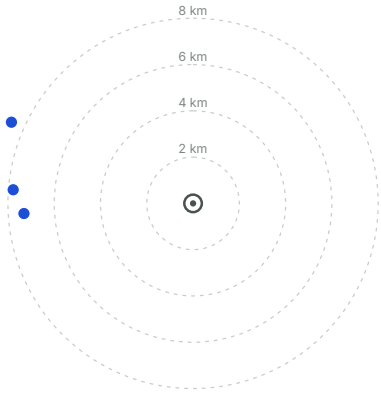


Zdroj: © přispěvatelé OpenStreetMap (ODbL)

OBLAST INDEXU

# Poloha a dostupnost

Jak daleko je to do města a na dálnici?

**49**
skóre oblasti

| UKAZATEL | HODNOTA | OKRES | ČESKO | MEZI OBCEMI |
|---|---|---|---|---|
| Nabíjecí stanice pro elektromobily<br>2026 | **0** | – | – | – |
| Vzdálenost do centra správního obvodu (ORP)<br>2026 | **6,7 km** | 6,3 km | 4,1 km | lepší než 65 % |
| Vzdálenost do města nad 10 tisíc obyvatel<br>2026 | **6,7 km** | 6,2 km | 5,5 km | lepší než 76 % |
| Vzdálenost do města nad 50 tisíc obyvatel<br>2026 | **20,4 km** | 26,8 km | 20,4 km | lepší než 73 % |
| Vzdálenost do krajského města<br>2026 | **20,4 km** | 26,9 km | 24,0 km | lepší než 76 % |
| Vzdálenost do Prahy<br>2026 | **182,8 km** | 172,4 km | 122,2 km | lepší než 21 % |
| Vzdálenost k nejbližšímu dálničnímu sjezdu<br>2026 | **19,8 km** | 24,5 km | 9,7 km | lepší než 28 % |
| Vzdálenost k nejbližší nabíjecí stanici<br>2026 | **7,4 km** | 3,7 km | 1,6 km | – |

## Nejbližší dálniční sjezd

Nejbližší dálniční sjezd: **Sjezd u obce Tvarožná**, 20 km vzdušnou čarou od středu obce.

| | | |
|---|---|---|
| **1** | Sjezd u obce Tvarožná | 20 km |
| **2** | Brno-východ | 20 km |
| **3** | Vyškov-západ | 20 km |

Plánovaná železnice: Boskovická spojka, 14 km; Dálnice ve výstavbě: D2, 24 km; Železnice ve výstavbě: Modernizace trati 300: Brno - Přerov (- Bohumín), 37 km; Plánovaná dálnice: D35, 47 km.

Zdroj: © přispěvatelé OpenStreetMap (ODbL), dálniční sjezdy highway=motorway_junction, stavby a plány dálnic a železnic; hranice ČÚZK

OBLAST INDEXU

# Příroda a ovzduší

Jaký je tu vzduch, les a krajina?

**81**
skóre oblasti

| UKAZATEL | HODNOTA | OKRES | ČESKO | MEZI OBCEMI |
|---|---|---|---|---|
| Podíl lesa<br>2025 | **20,4 %** | 43,6 % | 34,0 % | lepší než 42 % |
| Koeficient ekologické stability<br>2025 | **0,49** | 2,24 | 2,94 | **lepší než 32 %** |
| Podíl území v národním parku nebo CHKO<br>2026 | **96,0 %** | 8,9 % | 8,2 % | **lepší než 94 %** |
| Benzo[a]pyren (pětiletý průměr)<br>2024 | **0,30 ng/m³** | 0,50 ng/m³ | 0,73 ng/m³ | **lepší než 80 %** |
| Jemný prach PM2,5 (pětiletý průměr)<br>2024 | **9,9 µg/m³** | 11,3 µg/m³ | 12,5 µg/m³ | **lepší než 67 %** |
| Oxid dusičitý $NO_2$ (pětiletý průměr)<br>2024 | **6,2 µg/m³** | 10,3 µg/m³ | 13,1 µg/m³ | **lepší než 60 %** |
| Znečištění ovzduší (průměr podílů limitů)<br>2024 | **33 % limitu** | 43 % limitu | 53 % limitu | **lepší než 71 %** |
| Nadmořská výška<br>2026 | **497 m** | 383 m | 316 m | – |
| Prach PM10 (pětiletý průměr)<br>2024 | **14,3 µg/m³** | 16,2 µg/m³ | 17,7 µg/m³ | **lepší než 63 %** |
| Parky<br>2026 | **0** | – | – | – |
| Maloplošná chráněná území v obci<br>2026 | **1** | – | – | – |
| Lokality Natura 2000 v obci<br>2026 | **1** | – | – | – |

## Podíl lesů

% rozlohy obce, 2025

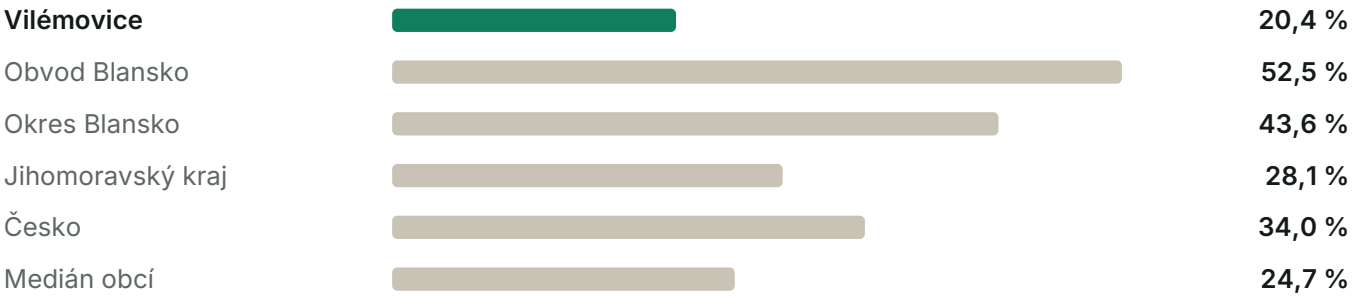


Zdroj: ČSÚ

## Struktura území

Podíl z celkové výměry, druhy pozemků k 31. 12. 2025

les · zemědělská půda · zastavěná plocha · voda · ostatní

Zdroj: ČSÚ, ČÚZK

## Rozpínání obce: zastavěné plochy (2000 = 100)

Zastavěné plochy a nádvoří podle katastru, index vůči prvnímu roku

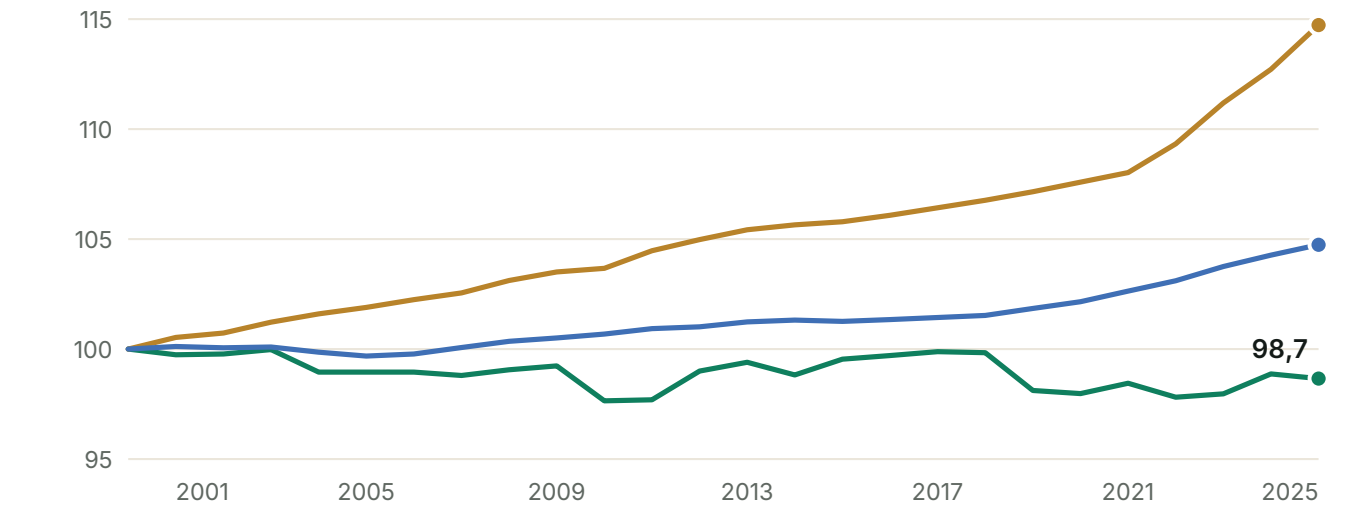


Vilémovice · Okres Blansko · Česko

Zdroj: ČSÚ, ČÚZK

## Překročení imisních limitů

Roční vyhodnocení kvality ovzduší, 2024

Obec neleží v oblasti s překročeným imisním limitem pro prach, oxid dusičitý ani benzo[a]pyren.

Zdroj: ČHMÚ, CENIA (CC BY 4.0)

## Chráněná území v obci

**Národní parky a CHKO**

CHKO Moravský kras

**Maloplošná chráněná území**

Vývěry Punkvy — národní přírodní rezervace

**Natura 2000**

Moravský kras — evropsky významná lokalita

Zdroj: AOPK ČR (CC BY 4.0)

DOPLŇUJÍCÍ ÚDAJE

# Počasí a klima

| UKAZATEL | HODNOTA | OKRES | ČESKO | MEZI OBCEMI |
|---|---|---|---|---|
| Průměrná roční teplota<br>2020 | **8,3 °C** | 8,5 °C | 9,2 °C | – |
| Roční trvání slunečního svitu<br>2020 | **1 784 h** | 1 775 h | 1 708 h | lepší než 86 % |
| Roční úhrn srážek<br>2020 | **627 mm** | 617 mm | 625 mm | – |
| Průměrná rychlost větru (odhad)<br>2020 | **2,9 m/s** | 2,7 m/s | 2,4 m/s | – |
| Dny s nárazy větru ≥ 10 m/s za rok (odhad)<br>2020 | **164 dní** | 147 dní | 126 dní | – |
| Nejsilnější náraz větru v roce (průměr, odhad)<br>2020 | **25 m/s** | 24 m/s | 23 m/s | – |
| Dny se srážkami ≥ 1 mm za rok<br>2020 | **99 dní** | 97 dní | 101 dní | – |
| Dny s vydatnými srážkami ≥ 10 mm za rok<br>2020 | **16 dní** | 15 dní | 16 dní | – |
| Letní dny (max. ≥ 25 °C) za rok<br>2020 | **46 dní** | 50 dní | 55 dní | – |
| Tropické dny (max. ≥ 30 °C) za rok<br>2020 | **10 dní** | 12 dní | 14 dní | – |
| Tropické noci (min. ≥ 20 °C) za rok<br>2020 | **0,7 noci** | 0,7 noci | 0,9 noci | – |
| Mrazové dny (min. < 0 °C) za rok<br>2020 | **110 dní** | 108 dní | 97 dní | – |
| Dny se sněhovou pokrývkou (≥ 1 cm) za rok<br>2020 | **55 dní** | 49 dní | 43 dní | – |
| Největší výška sněhu v roce (průměr)<br>2020 | **19 cm** | 16 cm | 18 cm | – |
| Zamračené dny za rok<br>2020 | **124 dní** | 120 dní | 137 dní | – |
| Průměrná oblačnost<br>2020 | **62 %** | 62 % | 65 % | – |
| Průměrná relativní vlhkost vzduchu<br>2020 | **77 %** | 77 % | 76 % | – |
| Jasné dny za rok<br>2020 | **42 dní** | 41 dní | 38 dní | – |
| Oteplení od 90. let<br>2025 | **1,4 °C** | 1,3 °C | 1,3 °C | – |
| Přibylo tropických dnů od 90. let<br>2025 | **3,5 dne** | 4,2 dne | 6,0 dne | – |

## Průměrná teplota během roku

Měsíční normály 1991–2020, °C

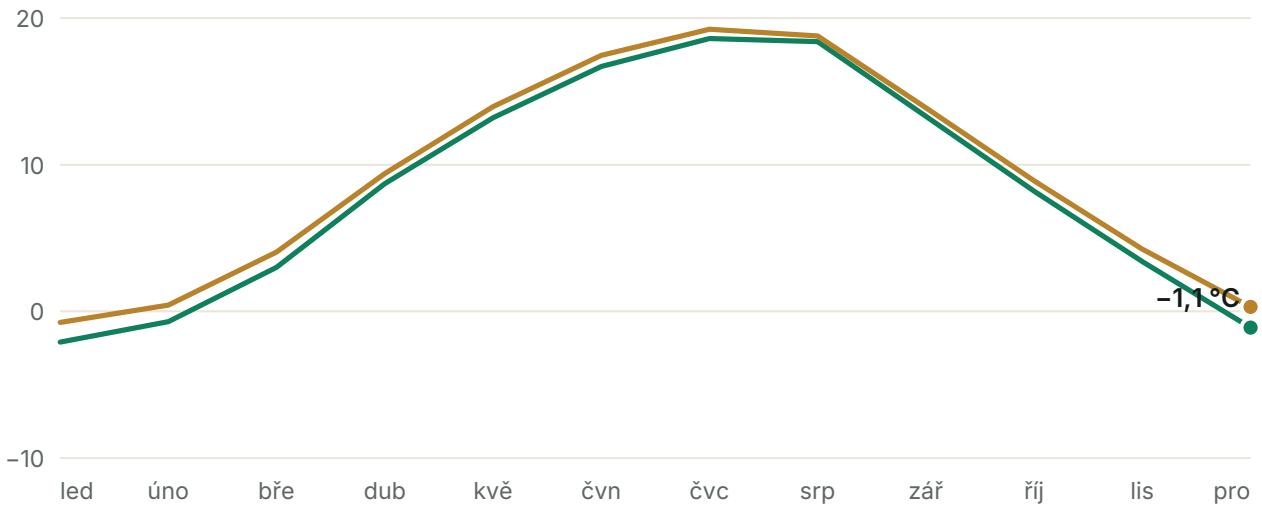


Vilémovice Česko

Zdroj: ČHMÚ

## Srážky během roku

Měsíční normály 1991–2020, mm

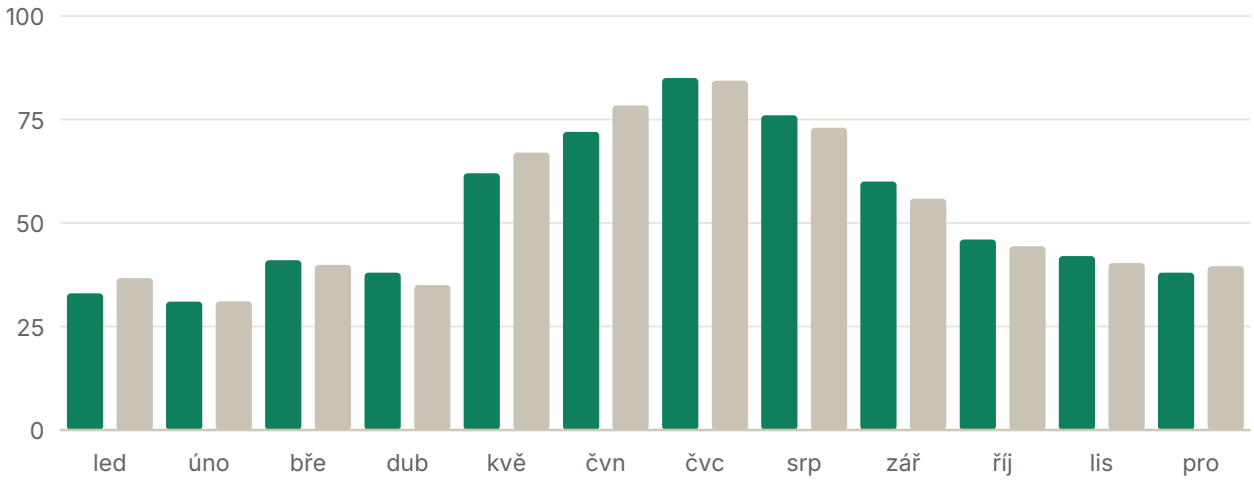


Vilémovice Česko

Zdroj: ČHMÚ

## Sluneční svit během roku

Měsíční normály 1991–2020, hodiny

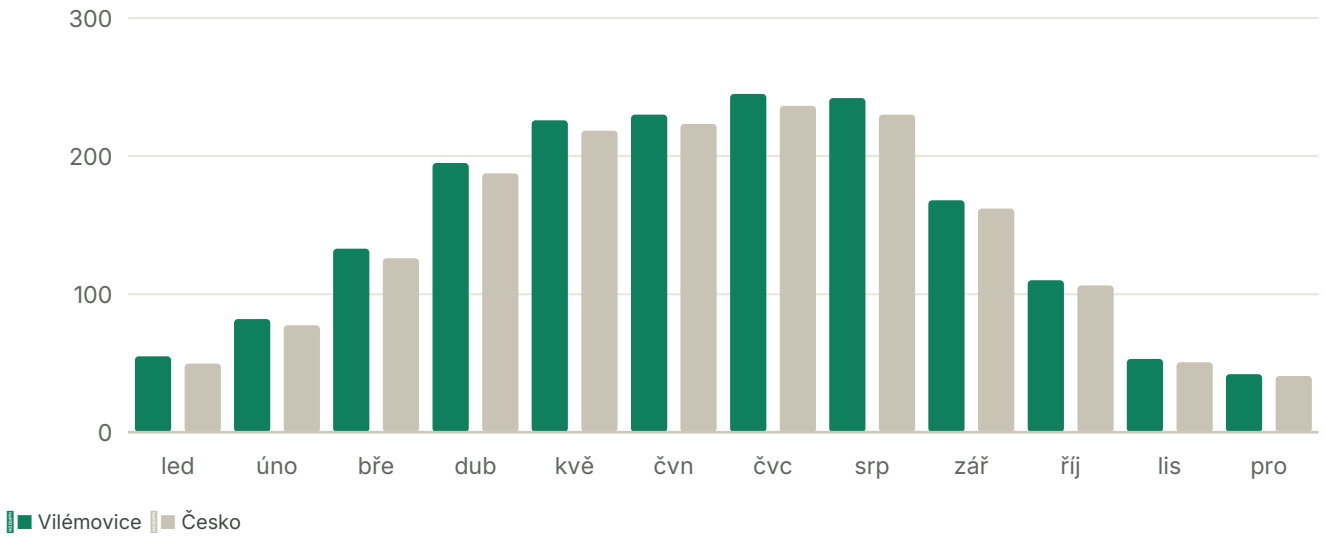


Zdroj: ČHMÚ

## Teplota v jednotlivých letech

Odchylka průměrné teploty Vilémovic od průměru 1991–2020 (8,4 °C), trend +0,6 °C za 10 let; Česko 2025: +0,5 °C

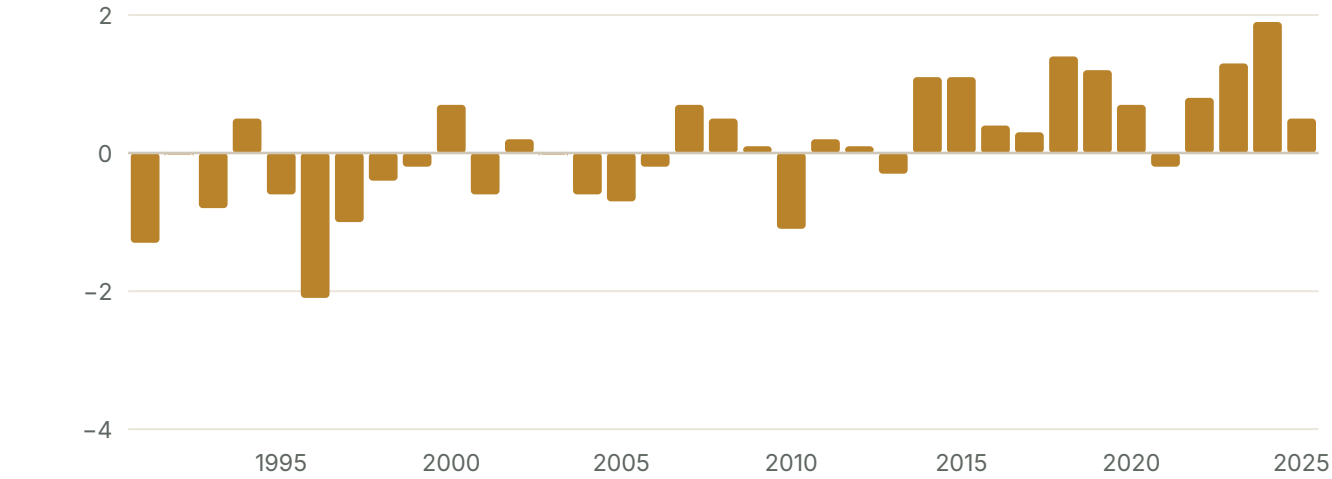


Zdroj: ČHMÚ – roční charakteristiky stanic, CC BY 4.0; odhad pro obec

## Tropické dny po letech

Dny s maximem alespoň 30 °C, trend +1,6 dne za 10 let

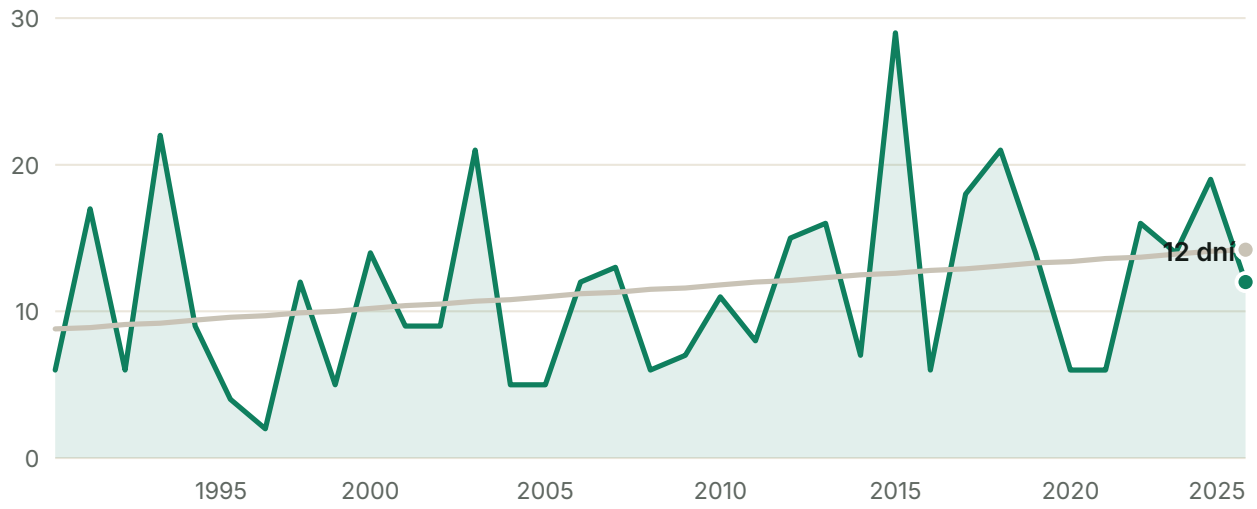


Vilémovice Trend

Zdroj: ČHMÚ – roční charakteristiky stanic, CC BY 4.0; odhad pro obec

## Klima dříve a dnes

Tropických dnů ročně: 1991–2000 průměrně 10, 2016–2025 průměrně 13.

| | 1991–2000 | 2016–2025 | ZMĚNA | ROK 2025 | PRŮMĚR 1991–2020 |
|---|---|---|---|---|---|
| Průměrná teplota | 7,9 | 9,2 | **+1,4 °C** | 8,9 | 8,4 |
| Letní dny ([redacted] 25 °C)≥ 25 °C) | 40 | 53 | **+14 dní** | 46 | 44 |
| Tropické dny ([redacted] 30 °C)≥ 30 °C) | 10 | 13 | **+4 dní** | 12 | 11 |
| Mrazové dny (< 0 °C) | 120 | 100 | **−21 dní** | 102 | 109 |

Zdroj: ČHMÚ – roční charakteristiky stanic, CC BY 4.0; odhad pro obec

OBLAST INDEXU

# Hospodaření obce

Investuje obec a jak je zadlužená?

**8**
skóre oblasti

| UKAZATEL | HODNOTA | OKRES | ČESKO | MEZI OBCEMI |
|---|---|---|---|---|
| Daňové příjmy obce na obyvatele<br>2025 | **22 022 Kč** | 24 028 Kč | 33 393 Kč | – |
| Výdaje obce na obyvatele<br>2025 | **67 949 Kč** | 35 435 Kč | 47 568 Kč | – |
| Aktivní ekonomické subjekty<br>2025 | **46** | – | – | – |
| Dluh obce na obyvatele<br>2025 | **37 881 Kč** | 5 424 Kč | 5 826 Kč | lepší než 4 % |
| Dluh vůči příjmům<br>2025 | **121 %** | 16 % | 13 % | lepší než 2 % |
| Investice na obyvatele (průměr 5 let)<br>2025 | **11 963 Kč** | 10 199 Kč | 11 761 Kč | lepší než 66 % |
| Podíl dotací na příjmech<br>2025 | **47,3 %** | 15,0 % | 18,7 % | – |
| Saldo rozpočtu na obyvatele<br>2025 | **−20 491 Kč** | −1 260 Kč | 797 Kč | – |

## Daňové příjmy obce na obyvatele

Kč na obyvatele a rok

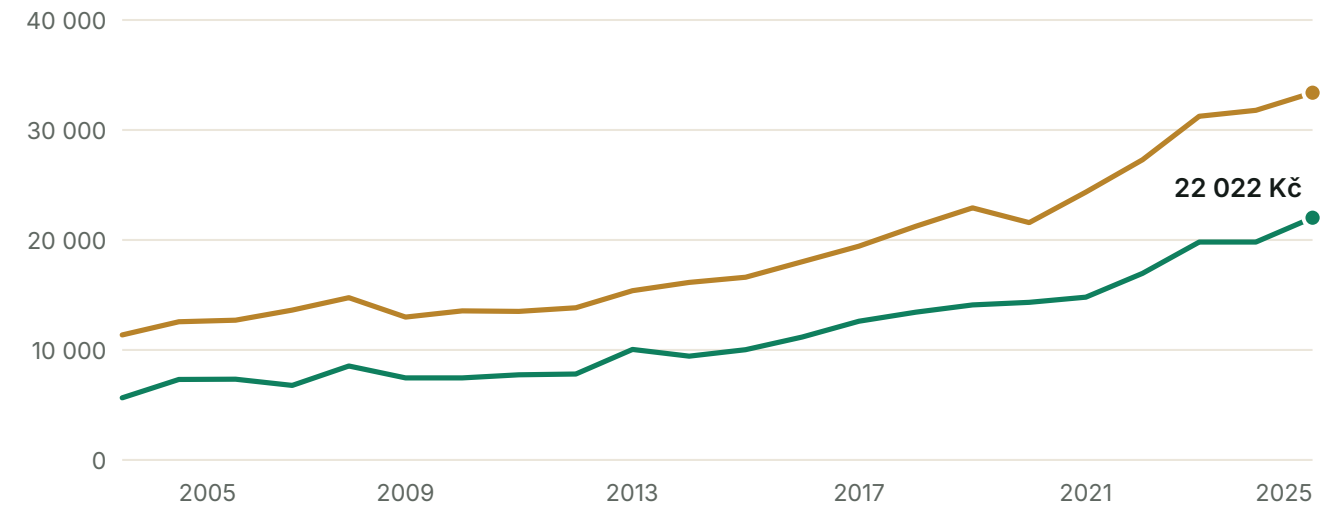


Vilémovice · Česko

Zdroj: ČSÚ

## Daňové příjmy a výdaje na obyvatele

Kč na obyvatele a rok; výdaje zahrnují investice, proto kolísají

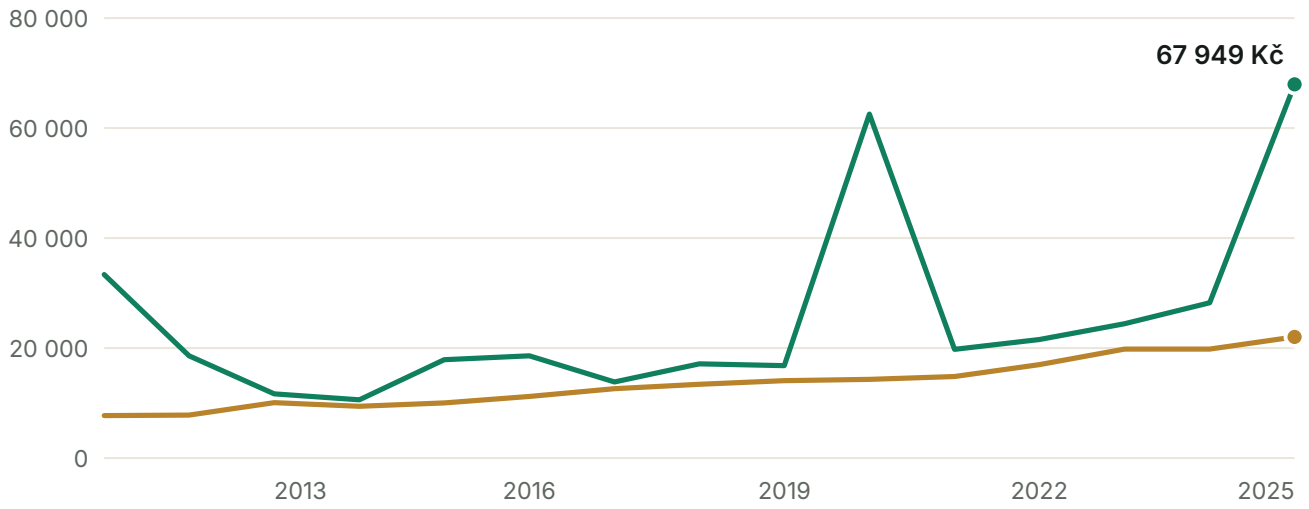


výdaje obce · daňové příjmy

Zdroj: ČSÚ, MF ČR

## Srovnání s obcemi stejné velikosti

Vilémovice vs. medián – obce s 200–499 obyvateli; Kč na obyvatele a rok, dluh ke konci roku

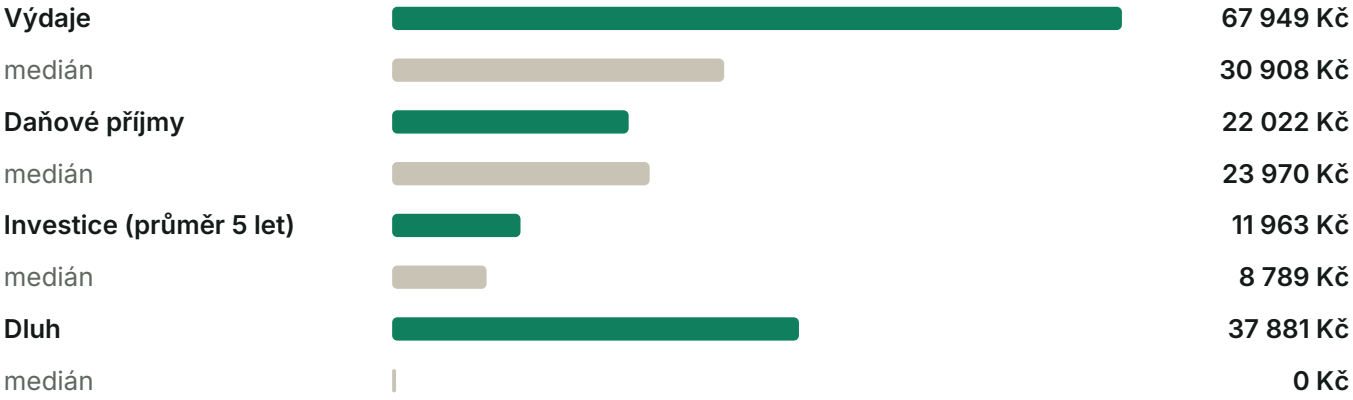


Zdroj: ČSÚ, MF ČR, vlastní výpočet

## Investice obce po letech

Kapitálové výdaje v Kč na obyvatele

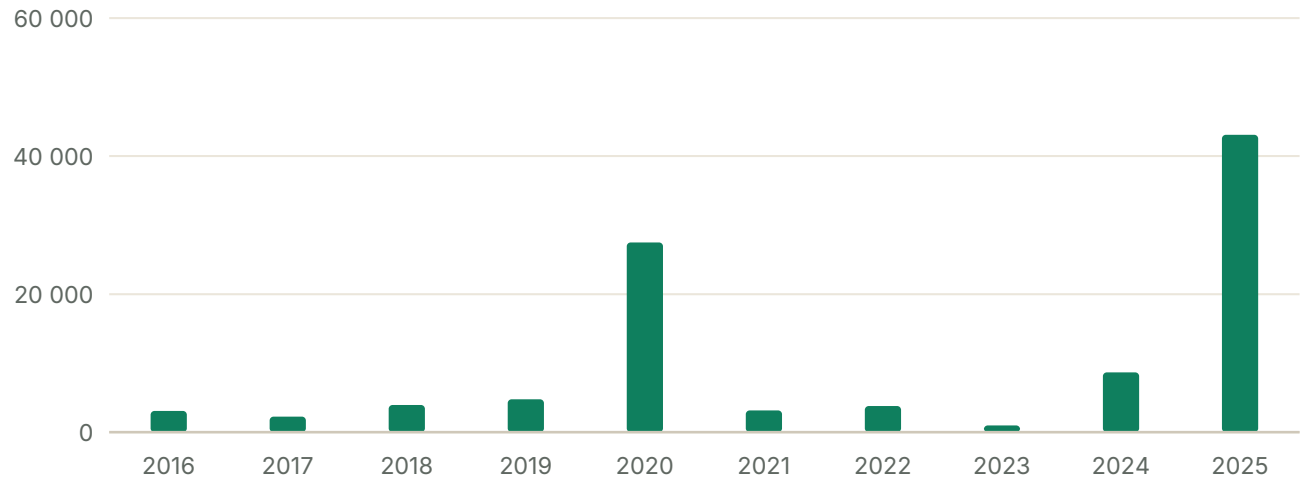


Zdroj: Ministerstvo financí, Monitor

## Dluh obce na obyvatele

Úvěry, dluhopisy a půjčky k 31. 12., Kč, 2025

Zdroj: Ministerstvo financí, Monitor

## Na co obec utrácí

Podíl oblastí na výdajích 2025 podle paragrafů rozpočtu

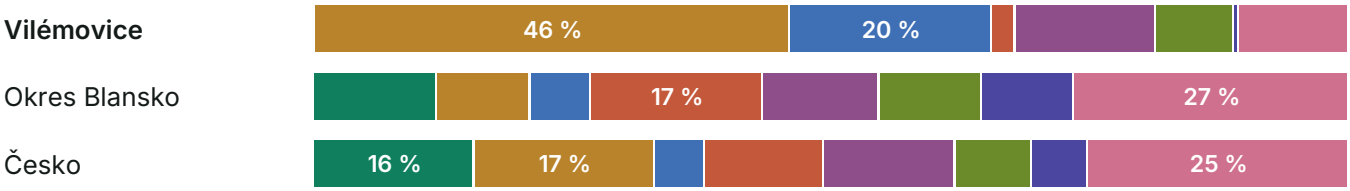


Školství · Doprava a silnice · Voda a kanalizace · Kultura, sport a volný čas · Bydlení, komunální služby a rozvoj · Odpady, zeleň a životní prostředí · Sociální služby a zdravotnictví · Úřad, bezpečnost a ostatní

Zdroj: MF ČR – Monitor státní pokladny, vlastní výpočet

## Rozpočet obce po letech

| tis. Kč | 2020 | 2021 | 2022 | 2023 | 2024 | 2025 |
|---|---|---|---|---|---|---|
| Příjmy | 8 438 | 12 694 | 8 019 | 8 792 | 9 966 | 16 278 |
| Výdaje | 20 264 | 6 624 | 7 484 | 8 423 | 9 854 | 23 307 |
| Saldo | −11 826 | 6 070 | 535 | 370 | 112 | −7 028 |
| z toho investice | 8 908 | 1 057 | 1 318 | 337 | 3 025 | 14 780 |
| Přijaté dotace | 3 262 | 6 944 | 1 319 | 765 | 882 | 7 695 |
| Dluh k 31. 12. | 13 137 | 7 098 | 6 452 | 6 004 | 8 250 | 12 993 |

Zdroj: MF ČR – Monitor státní pokladny (FIN 2-12 M, Rozvaha), konsolidováno bez převodů mezi vlastními účty

DOPLŇUJÍCÍ ÚDAJE

# Vývoj v čase

## Index a oblasti v letech 2016–2026

Body = lepší než daný podíl obcí; vedle indexu tři oblasti, které se za pět let změnily nejvíc

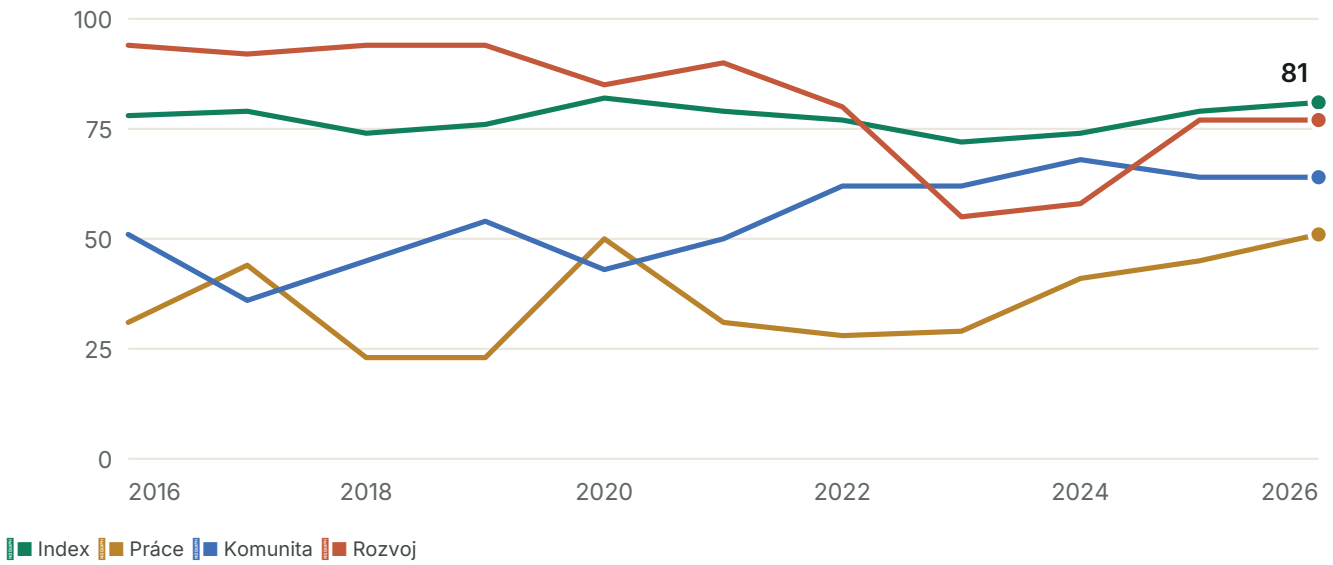


Zdroj: Výpočet Kde žít z veřejných dat dostupných pro daný rok (viz metodika)

## Změna za pět let

Za pět let (2021–2026) se index obce posunul z 79 na 81 bodů, v pořadí obcí Česka o 133 míst výš.

| | 2021 | 2026 | ZMĚNA |
|---|---|---|---|
| **Index místa k životu** | 79 | 81 | +2 |
| Dostupnost bydlení | 26 | 23 | −3 |
| Rozvoj obce | 90 | 77 | −13 |
| Práce a příjmy | 31 | 51 | +20 |
| Bezpečnost | 47 | 40 | −7 |
| Rizika prostředí | 82 | 82 | 0 |
| Zdraví | 91 | 91 | 0 |
| Vzdělání | 81 | 81 | 0 |
| Služby a vybavenost | 52 | 52 | 0 |
| Volný čas a kultura | 93 | 93 | 0 |
| Veřejná doprava | 44 | 44 | 0 |
| Poloha a dostupnost | 49 | 49 | 0 |
| Příroda a ovzduší | 89 | 81 | −8 |
| Hospodaření obce | 7 | 8 | +1 |
| Obyvatelé a komunita | 50 | 64 | +14 |

Body = lepší než daný podíl obcí Česka, z dat dostupných pro daný rok. Údaje známé jen k jednomu datu (vzdálenosti, sčítání 2021, OpenStreetMap) se v čase nemění. Metodika: www.kdezit.cz/metodika

OKOLÍ

# Nejbližší obce

| OBEC | OKRES | VZDÁLENOST | OBYVATEL | INDEX |
|---|---|---|---|---|
| **Krasová** | Blansko | 1,5 km | 480 | 71 |
| **Ostrov u Macochy** | Blansko | 2,3 km | 1 091 | 79 |
| **Jedovnice** | Blansko | 2,7 km | 2 947 | 93 |
| **Kotvrdovice** | Blansko | 2,9 km | 927 | 93 |
| **Rudice** | Blansko | 3,5 km | 978 | 91 |
| **Vavřinec** | Blansko | 4,2 km | 916 | 88 |
| **Senetářov** | Blansko | 4,6 km | 607 | 92 |
| **Lipovec** | Blansko | 5,1 km | 1 197 | 78 |
| **Holštejn** | Blansko | 5,4 km | 163 | 32 |
| **Šošůvka** | Blansko | 5,5 km | 694 | 67 |

**Pokud se vám líbí Vilémovice, podívejte se i na...**

| OBEC | OKRES | OBYVATEL | SHODA | INDEX |
|---|---|---|---|---|
| **Hvozdec** | Brno-venkov | 350 | 82 % | 68 |
| **Šerkovice** | Brno-venkov | 344 | 82 % | 86 |
| **Němčičky** | Břeclav | 726 | 78 % | 79 |
| **Petrovice** | Blansko | 650 | 78 % | 73 |
| **Horní Loučky** | Brno-venkov | 314 | 77 % | 46 |
| **Klokočná** | Praha-východ | 312 | 79 % | 93 |
| **Březová** | Beroun | 338 | 79 % | 83 |
| **Těchlovice** | Hradec Králové | 372 | 79 % | 91 |
| **Branišov** | České Budějovice | 278 | 78 % | 97 |
| **Raková** | Rokycany | 238 | 78 % | 92 |

Obce s nejpodobnějším profilem indexu (čtrnáct oblastí) a podobnou velikostí – nejprve ze stejného kraje, pak z celého Česka.

OTÁZKY A ODPOVĚDI

# Časté otázky

**Kolik obyvatel mají Vilémovice?**
K 31. 12. 2025 žilo ve Vilémovicích 343 obyvatel podle Českého statistického úřadu.

**Jsou Vilémovice dobré místo k životu?**
V indexu místa k životu mají Vilémovice 81 bodů ze 100 a jsou 1 167. z 6 254 obcí v Česku a 147. z 672 obcí v kraji. Index skládáme z 14 oblastí, jako je bydlení, práce, bezpečnost, zdraví, vzdělání, služby, volný čas, doprava, poloha, příroda nebo hospodaření obce.

**Jaká je nezaměstnanost ve Vilémovicích?**
Podíl nezaměstnaných osob ve Vilémovicích byl 3,38 %, průměr Česka 4,97 % (údaj za září 2026).

**Jsou Vilémovice bezpečné místo?**
Ve Vilémovicích se ročně eviduje v průměru 7,8 trestného činu na 1 000 obyvatel (Česko 12,9).

**Jak daleko je to z Vilémovic do krajského města?**
Vzdušnou čarou je to 20,4 km do krajského města a 182,8 km do Prahy.

**Kde je nejbližší nemocnice od Vilémovic?**
Nejbližší nemocnice je vzdušnou čarou 6,9 km daleko.

**Jaká je nadmořská výška ve Vilémovicích?**
Vilémovice leží v nadmořské výšce 497 m.

## O OBCI

Vilémovice jsou obec v okrese Blansko v Jihomoravském kraji. Žije zde 349 obyvatel. Obec leží v Chráněné krajinné oblasti Moravský kras. Jediné katastrální území obce nese název Vilémovice u Macochy.

Text: Wikipedie, CC BY-SA 4.0 (cs.wikipedia.org/wiki/Vilémovice (okres Blansko))

## ZDROJE A METODIKA

Data: Český statistický úřad (CC BY 4.0), ČÚZK – RÚIAN, MPSV, Exekutorská komora ČR, Policie ČR, MŠMT, ÚZIS, ČTÚ, ČHMÚ, AOPK ČR, MF ČR, CERMAT, NPÚ, VÚV TGM, Česká geologická služba, CIS JŘ (JrUtil), © přispěvatelé OpenStreetMap (ODbL), Wikidata, Wikimedia Commons (znak: neznámý autor, Public domain). Index, pořadí, průměry a vzdálenosti jsou odvozené údaje projektu Kde žít, nejde o oficiální statistiku. Podrobná metodika a aktuální data: **www.kdezit.cz/obec/vilemovice-blansko**

## UPOZORNĚNÍ

Report má pouze informativní charakter. Vychází z veřejně dostupných dat třetích stran (zejména státních institucí a OpenStreetMap), která mohou obsahovat chyby, být neúplná nebo zastaralá, a z odvozených výpočtů projektu Kde žít. Nejde o oficiální statistiku, znalecký posudek, odhad ceny nemovitosti ani odborné poradenství. Index místa k životu a pořadí obcí jsou výsledkem výpočtu podle zveřejněné metodiky, nikoli hodnocením činnosti obce či jejích orgánů.

Správnost, úplnost ani aktuálnost údajů nezaručujeme. V rozsahu, který připouštějí právní předpisy, neodpovídáme za škodu vzniklou v souvislosti s použitím údajů ani za rozhodnutí učiněná na jejich základě. Před důležitým rozhodnutím, například koupí nemovitosti nebo stěhováním, si údaje ověřte u původních zdrojů nebo příslušných úřadů. Chybu v datech nám můžete nahlásit na contact@kdezit.cz.